

Projeto de Decreto Legislativo

Nº do Protocolo: 2025080755000032

Nº SAPL: 70/2025


Registrado por LUIZ SÉRGIO SANTOS em 13 de agosto de 2025 às 04:44

Para conferir o documento assinado digitalmente, acesse o endereço eletrônico abaixo:

https://cmfor360.fortaleza.ce.leg.br/documento/1755082484872_bf6e5e08-111b-45ce-b395-03b3e48abee6

Autores:

LUIZ SÉRGIO SANTOS



CÂMARA DE
FORTALEZA

Gabinete do Vereador Luiz Sérgio

PROJETO DE DECRETO LEGISLATIVO Nº

**DENOMINA DE AVENIDA PADRE
TEODORO A VIA CONHECIDA
COMO AVENIDA C, LOCALIZADA
NO BAIRRO PREFEITO JOSÉ
WALTER.**

A CÂMARA MUNICIPAL DE FORTALEZA APROVA:


Art. 1º Fica denominado de **AVENIDA PADRE TEODORO** a via conhecida como Avenida C, localizada no Bairro Prefeito José Walter, compreendendo todo o seu trecho.

Art. 2º A alteração de denominação de que trata o Art. 1º deverá ser devidamente registrada e comunicada aos órgãos competentes da Administração Municipal para as providências necessárias, incluindo a atualização de cadastros e mapas oficiais.

Art. 3º Este Decreto Legislativo entra em vigor na data de sua publicação, revogadas as disposições em contrário.

Ao DEPARTAMENTO LEGISLATIVO DA CÂMARA MUNICIPAL DE FORTALEZA, em ____ de agosto de 2025.

LUIZ SÉRGIO
VEREADOR- PSB



CÂMARA DE
FORTALEZA

Gabinete do Vereador Luiz Sérgio

JUSTIFICATIVA

Dirijo-me aos nobres colegas vereadores para apresentar este Projeto de Decreto Legislativo, que propõe a mudança da nomenclatura do logradouro público atualmente conhecido como Avenida C para Avenida Padre Teodoro. Essa iniciativa, de profundo significado cívico e social, visa prestar uma justa e merecida homenagem a uma figura de inestimável valor para a história e a comunidade de Fortaleza: o **Padre Teodoro**.


A vida e a obra do Padre Teodoro representam um legado de dedicação, fé e serviço incansável ao próximo. Ao longo de sua trajetória, Padre Teodoro dedicou-se com fervor à vida religiosa, mas sua atuação extrapolou os limites do púlpito, alcançando as camadas mais necessitadas de nossa sociedade. Ele foi um verdadeiro pilar de apoio, desenvolvendo trabalhos assistenciais, educativos e de promoção humana que transformaram a vida de inúmeras famílias e indivíduos em nossa cidade.

Em 17 de junho de 2018, aos 86 anos de idade, faleceu Pe. Theodorus Arnoldus Johannes Cuijpers (ou simplesmente Padre Teodoro), fundador da Paróquia Santíssima Trindade, Bairro José Walter. Nascido em 12 de setembro de 1931 na cidade de Cuijk, província de Barbantia, na Holanda.

Chegou em Fortaleza no ano de 1970, acompanhado do Padre Cristiano, seu irmão de congregação. Quando Padre Teodoro chegou ao Conjunto José Walter ainda não haviam sido concluídas a terceira e a quarta etapas.

Sua presença foi um farol de esperança e solidariedade, pautada por um espírito de caridade e abnegação. Padre Teodoro não apenas ensinou os preceitos da fé, mas os viveu intensamente, tornando-se um exemplo de compaixão e liderança comunitária. Sua memória permanece viva no coração daqueles que foram tocados por sua benevolência, por seus conselhos sábios e por sua incansável luta por um mundo mais justo e humano.

Ao conceder a Avenida C o nome de Padre Teodoro, não estamos apenas alterando uma placa de rua; estamos, na verdade, eternizando um nome que simboliza os mais nobres valores humanos e cristãos, e que serve de inspiração para as futuras



CÂMARA DE
FORTALEZA


Gabinete do Vereador Luiz Sérgio

gerações. Esta homenagem é um reconhecimento público de sua contribuição singular para o desenvolvimento moral, social e espiritual de Fortaleza.

É dever desta Casa Legislativa, representante dos anseios e da gratidão do povo fortalezense, zelar pela preservação da memória de seus grandes benfeitores. A concessão do nome de Padre Teodoro a este logradouro é, portanto, um ato de reconhecimento e gratidão, passando a ser um lembrete perene de um legado de amor e serviço.

Diante do exposto, e ciente da relevância e do impacto positivo que esta medida trará para a comunidade, peço o apoio e a sensibilidade dos meus pares para a devida aprovação do presente Projeto de Decreto Legislativo.

LUIZ SÉRGIO
VEREADOR - PSB



Assinaturas Digitais

Documento registrado em 13 de agosto de 2025 às 07:44

Para conferir o documento assinado digitalmente, acesse o endereço eletrônico abaixo:

https://cmfor360.fortaleza.ce.leg.br/documento/1755082484872_bf6e5e08-111b-45ce-b395-03b3e48abee6



Documento assinado por
LUIZ SÉRGIO SANTOS

OFÍCIO N° 2183/2025 – COURB/SEUMA

Fortaleza, 25 de agosto de 2025.

Exmo. Sr.

LUIZ SÉRGIO

Vereador

Câmara Municipal de Fortaleza

Rua Thompson Bulcão, n° 830 – Guararapes

CEP: 60810-460 – Fortaleza/CE

Assunto: Informações e croqui de logradouro.

Ref.: Processo N° P344562/2025

Senhor Vereador,

Apresentando nossos cordiais cumprimentos, vimos por meio deste, atender a demanda oriunda do ofício n° 8000/2025 referente à solicitação de croqui de localização da avenida C, no bairro Prefeito José Walter. Ressaltamos que o print de localização do *Google Earth* anexado no processo, trata-se da avenida C dos bairros Conjunto Ceará I e II. Informamos, ainda, que anteriormente, através do processo n° P094647/2023, foi solicitado croqui para a avenida C, no bairro Prefeito José Walter. Dessa forma, encaminhamos croqui para ambos os logradouros e destacamos que estes não possuem denominação oficial, sendo conhecidos popularmente por tais nomenclatura.

Segue anexo croqui do trecho da via sugerido.

Em tempo, renovamos protestos de estima e consideração.

Atenciosamente,

Márcio Eugênio Gomes Campos

Coordenador de Desenvolvimento Urbano (COURB)

João Vicente Leitão

Secretário da Secretaria Municipal do Urbanismo e Meio Ambiente (SEUMA)



Fortaleza
PREFEITURA



Este documento é cópia do original e assinado digitalmente sob o número YQ13QXTC

Para conferir o original, acesse o site <https://assineja.sepog.fortaleza.ce.gov.br/validar/documento>, informe o malote 4621146 e código YQ13QXTC

Para validar a assinatura digital, acesse o site do Instituto Nacional de Tecnologia da Informação: <https://validar.iti.gov.br/>

ASSINADO POR:

Assinado por: MARCIO EUGENIO GOMES CAMPOS em 25/08/2025

Assinado por: JOAO VICENTE LEITAO em 25/08/2025

- CÓDIGO Nº 654



Fortaleza
PREFEITURA

Urbanismo e
Meio Ambiente

ANEXO

CÓDIGO: 654

NOMECLATURA
AVENIDA

BAIRRO

PREFEITO JOSÉ WALTER

REGIONAL:

TERRITÓRIO: 21

SENTIDO: leste-oeste

☆ INÍCIO

AVENIDA I (CONJ. PREF. JOSÉ WALTER)

COORDENADAS: E 549720,89 e N 9576677,09

✕ FIM

AVENIDA JOÃO DE ARAUJO LIMA

COORDENADAS: E 548918,7 e N 9576910,42

NOME ANTERIOR

AVENIDA C (CONJ. PREF. JOSÉ
WALTER)

LEGENDA

— LOGRADOURO

— BAIRROS

DADOS CARTOGRAFICOS

SISTEMA DE PROJEÇÃO: UTM ZONA 24S

DATUM PLANIMÉTRICO: SRS SIRGAS 2000

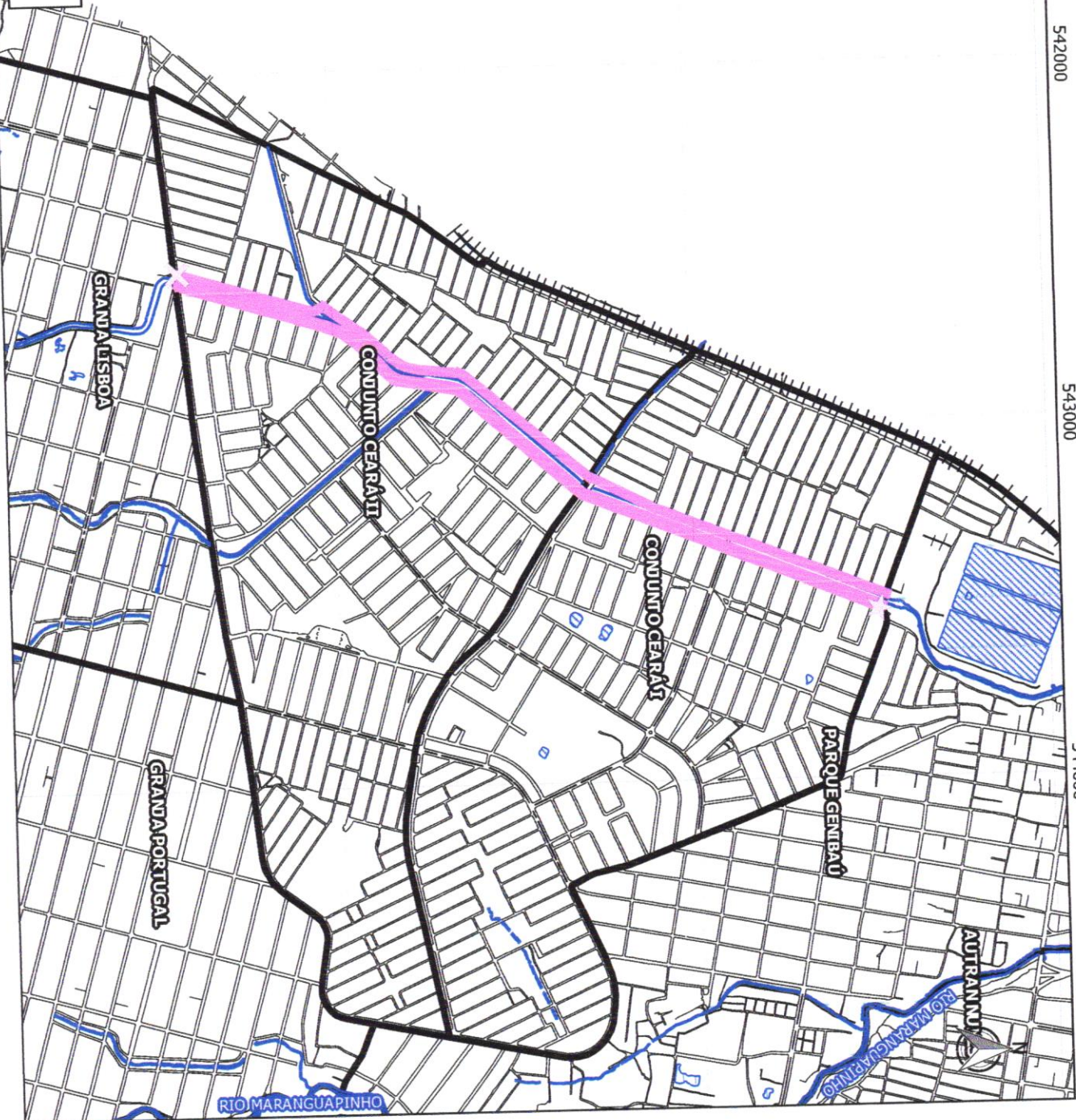
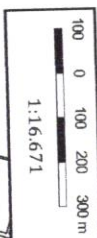
DATUM ALTIMÉTRICO: MARÉGRAFO DE
IMBITUBA



CROQUI LOGRADOURO CODLOG Nº 4220

542000 543000 544000

9583000 9584000 9585000



ANEXO

CODLOG: 4220

NOMECLATURA
AVENIDA

BAIRRO

CONJUNTO CEARÁ I, CONJUNTO CEARÁ II

REGIONAL: 11

TERRITÓRIO: 38

SENTIDO:

☆ **INÍCIO**

AVENIDA E (CONJ. CEARÁ)

COORDENADAS: E 543529,73 e N 9584516,77

✕ **EM**

AVENIDA H (CONJ. CEARÁ II)

COORDENADAS: E 543529,73 e N 9584516,77

NOME ANTERIOR

AVENIDA C (CONJ. CEARÁ II)

LEGENDA

- LOGRADOURO
- BAIRROS

DADOS CARTOGRAFICOS

SISTEMA DE PROJEÇÃO: UTM ZONA 24S
DATUM PLANIMÉTRICO: SRS SIRGAS 2000
DATUM ALTIMÉTRICO: MARÉGRADO DE
IMBITUBA