



CÂMARA MUNICIPAL DE
FORTALEZA

PROJETO DE DECRETO LEGISLATIVO Nº 0016 / 2020

Denomina de Avenida Luar do Sertão, no bairro Jangurussu, a antiga Avenida Sem Denominação Oficial.

A CÂMARA MUNICIPAL DE FORTALEZA APROVA:

Art. 1º. Fica denominada de Avenida Luar do Sertão a antiga Avenida SDO, situada no Conjunto Residencial Luiz Gonzaga, bairro Jangurussu, conforme croqui de localização em anexo, sentido leste-oeste, com início na Avenida Dionísio Alencar e término na Avenida B.

Art. 2º. Este Decreto Legislativo entra em vigor na data de sua publicação.

DEPARTAMENTO LEGISLATIVO EM 03 DE MAR. DE 2020.

VEREADOR ANTÔNIO HENRIQUE DA SILVA
Presidente da Câmara Municipal de Fortaleza



Rua Thompson Bulcão, 830 - Patriolino Ribeiro
CEP- 60810-640 - Fone: (85) 3444.8300




Justificativa

O Empreendimento Conjunto Residencial Luiz Gonzaga foi construído através do Programa Minha Casa Minha Vida – Entidades, que contou com a implantação de 1760 unidades habitacionais para famílias de baixa renda.

Dessa forma, a nova denominação desse logradouro foi sugerida pelos beneficiados do Conjunto Residencial Luiz Gonzaga, por ainda não ter qualquer denominação oficial.

VEREADOR ANTÔNIO HENRIQUE DA SILVA
Presidente da Câmara Municipal de Fortaleza



1. LOGRADOURO: RUA ALVORADA DA PAZ (ANTERIOMENTE CHAMADA RUA PROJETADA 01) – SEM DENOMINAÇÃO OFICIAL-SDO

- SENTIDO: NORTE-SUL
- INÍCIO: 04 (CJ. RES. ALDEMIR MARTINS)
- FIM: AVENIDA LUAR DO SERTÃO (ANTERIORMENTE CHAMADA AVENIDA SDO)
- BAIRRO: JANGURUSSU

2. LOGRADOURO: RUA RIACHO DO NAVIO (ANTERIOMENTE CHAMADA RUA PROJETADA 02) – SEM DENOMINAÇÃO OFICIAL-SDO


- SENTIDO: NORTE-SUL
- INÍCIO: 04 (CJ. RES. ALDEMIR MARTINS)
- FIM: RUA PROJETADA 6 (RESIDENCIAL LUIZ GONZAGA)
- BAIRRO: JANGURUSSU

3. LOGRADOURO: RUA ESTRELA DE OURO (ANTERIOMENTE CHAMADA RUA PROJETADA 03) – SEM DENOMINAÇÃO OFICIAL-SDO

- SENTIDO: NORTE-SUL
- INÍCIO: 04 (CJ. RES. ALDEMIR MARTINS)
- FIM: AVENIDA LUAR DO SERTÃO (ANTERIORMENTE CHAMADA AVENIDA SDO)
- BAIRRO: JANGURUSSU

4. LOGRADOURO: AVENIDA LUAR DO SERTÃO (ANTERIOMENTE CHAMADA AVENIDA SDO) – SEM DENOMINAÇÃO OFICIAL-SDO

- SENTIDO: LESTE-OESTE
- INÍCIO: AVENIDA DIONÍSIO ALENCAR
- FIM: AVENIDA B
- BAIRRO: JANGURUSSU



RESIDENCIAL MARIA TOMASIA



END.: BARRIO JANGURUSSU ESTRADA DO ANCURI

RESIDENCIAL LUIZ GONZAGA
1760 UNIDADES ENTREGUES

- QUADRA B
- QUADRA C
- QUADRA D

NOMENCLATURA DAS VIAS	
NOME ANTIGO	NOME ATUAL
VIA PROJETADA 1	RUA ALVORADA DA PAZ
VIA PROJETADA 2	RUA RIACHO DO NAVIO
VIA PROJETADA 3	RUA ESTRELA DE OURO
VIA PREVISTA NO S.V.B.	AVENIDA LUAR DO SERTÃO



Prefeitura de Fortaleza

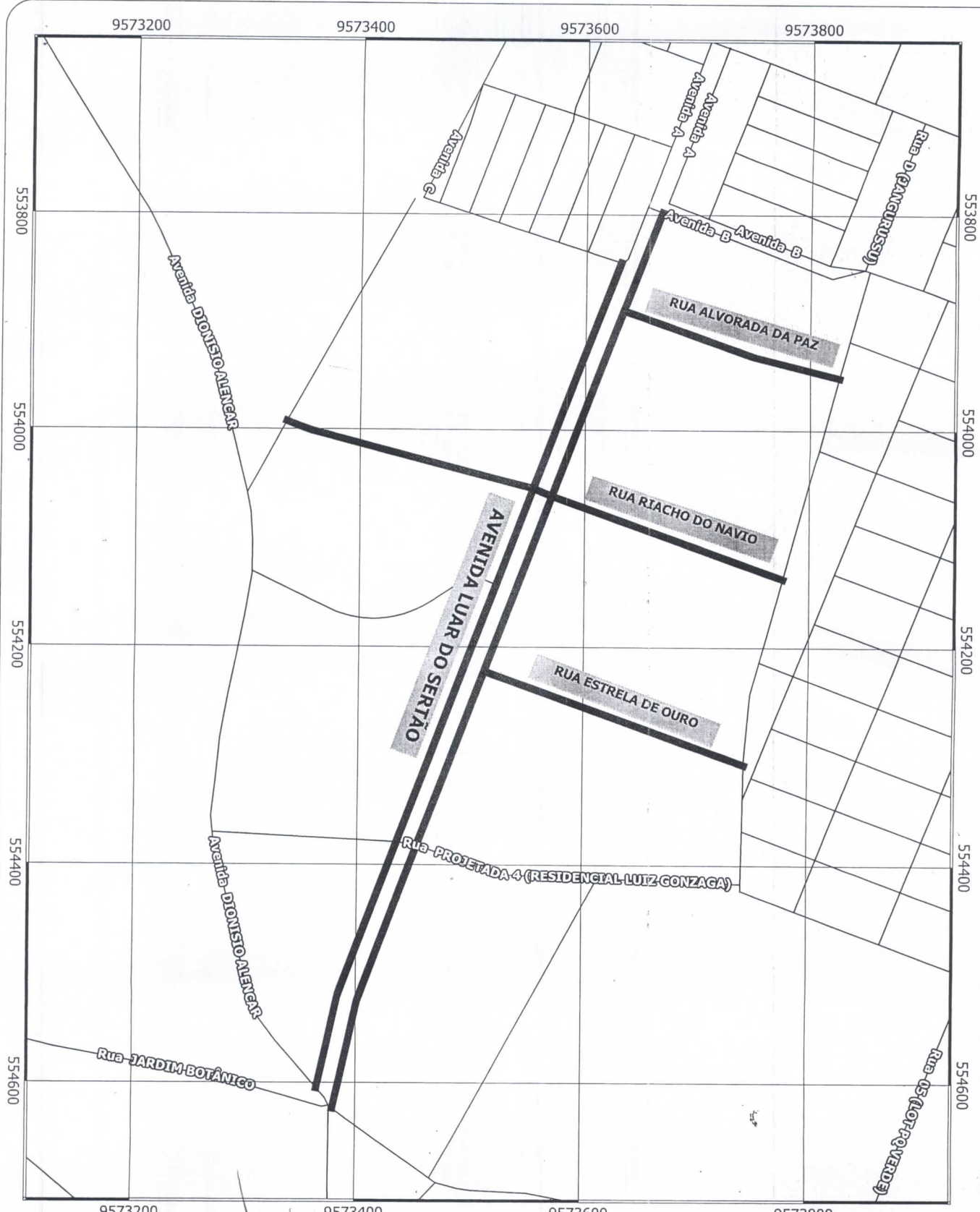
SECRETARIA MUNICIPAL DE DESENVOLVIMENTO HABITACIONAL DE FORTALEZA

Unidade/Orgão: COORDENADORIA DE PROGRAMA HABITACIONAL
Nome do projeto: LOTEAMENTO RESIDENCIAL LUIZ GONZAGA
Título do setor: IDENTIFICAÇÃO DA FASE ENTREGUE
Responsável técnico: ARQ. EDUARDO AQUINO
Coord. técn. do projeto: ENG. RENATA SINDEAUX
Arquiteto:



Data: JAN / 2020
Escala: INDICADA
Folha: 01

RESIDENCIAL LUIZ GONZAGA



Prefeitura de Fortaleza
Secretaria Municipal de Urbanismo e Meio Ambiente

LEGENDA

— LOGRADOUROS



DADOS TÉCNICOS

1:4687	30 0 30 60 90 m
ORTOFOTO:	2016
PROCESSO:	1206/2020
PRODUZIDO-EM:	13/2/2020
ASS:	

SEUMA - COURB

CÉLULA DE GEORREFERENCIAMENTO

DADOS CARTOGRAFICOS

SISTEMA DE PROJEÇÃO: UTM ZONA 24S
DATUM PLANIMÉTRICO: SRS SIRGAS 2000
DATUM ALTIMÉTRICO: MAREGRAPU DE IBIUTIBA