

PORTARIA Nº 00027/2024 - O (A) SUPERINTENDENTE DA AUTARQUIA MUNICIPAL DE TRÂNSITO E CIDADANIA – AMC, no uso de suas atribuições legais de acordo com o Decreto nº 13.076 de 08.02.2013 e ainda de acordo com o Processo nº P028888/2024; RESOLVE conceder Licença Afastamento para Trato de Interesse Particular – LIP, não remunerada, de acordo com o Art. 83, da Lei nº 6794, de 27 de dezembro de 1990 (Estatuto dos Servidores Públicos do Município de Fortaleza) publicada no DOM nº 9526 – Suplemento de 02.01.91, o(a) servidor(a) MARIA CIBELY DE LIMA MOURA GUIMARÃES, ocupante do cargo efetivo de Agente Municipal de Operação e Fiscalização de Trânsito, sob matrícula nº. 61579.02, a partir de 02 de março de 2024, por 01 (um) ano, ou seja, até 01 de março de 2025. GABINETE DO (A) SUPERINTENDENTE DA AUTARQUIA MUNICIPAL DE TRÂNSITO E CIDADANIA – AMC, em 26 de janeiro de 2024. **Antônio Ferreira Silva - SUPERINTENDENTE.** (assinado por certificação digital). **Gonçalo Henrique Barreto Araújo - PROCURADOR JURÍDICO - OAB/CE Nº 16.067.** (assinado por certificação digital). VISTO: **Valternilo Costa Bezerra Filho - SECRETÁRIO-EXECUTIVO - SECRETARIA MUNICIPAL DE PLANEJAMENTO, ORÇAMENTO E GESTÃO – SEPOG.** (assinado por certificação digital).

PODER LEGISLATIVO

“MATÉRIAS PUBLICADAS POR EXCLUSIVA RESPONSABILIDADE
DA MESA DIRETORA DA CÂMARA MUNICIPAL DE FORTALEZA”

DECRETO LEGISLATIVO Nº 1.152, DE 11 DE DEZEMBRO DE 2023.

Oficializa a denominação e os limites de logradouros que integram a Secretaria Regional IV, Território 17, conforme croquis anexos.

O PRESIDENTE DA CÂMARA MUNICIPAL DE FORTALEZA, no uso de suas atribuições expressas no artigo 36, inciso IV, da Lei Orgânica do Município de Fortaleza,

PROMULGA:

Art. 1º - Ficam oficializados a denominação e os limites dos logradouros que integram a Secretaria Regional IV, Território 17, abaixo relacionados:

I — Rua 1 de Janeiro, com sentido leste – oeste; início: Rua Odilon Benévolo; fim: Rua Hungria; bairros: Itaperi e Parangaba, conforme Anexo I;

II — Rua 13 de Maio, com sentido norte – sul; início: Rua Eusébio de Queirós; fim: Avenida Germano Franck; bairro: Itaoca, conforme Anexo II;

III — Rua 15 de Novembro, com sentido leste – oeste; início: Rua Peru; fim: Avenida João Pessoa; bairros: Aeroporto, Itaoca, Montese e Parangaba, conforme Anexo III;

IV — Rua 19 de Novembro, com sentido norte – sul; início: Rua Vila Lobos; fim: Via Férrea Parangaba – Mucuripe; bairro: Itaoca, conforme Anexo IV;

V — Rua 30 de Abril, com sentido leste – oeste; início: Vila Renato; fim: Rua Eusébio de Queirós; bairro: Itaoca, conforme Anexo V;

VI — Rua 7 de Setembro, com sentido norte – sul; início: Avenida João Pessoa; fim: Rua Carlos Amora; bairro: Parangaba, conforme Anexo VI;

VII — Rua Abel Ribeiro, com sentido leste – oeste; início: Rua Espanha; fim: Avenida Augusto dos Anjos; bairro: Parangaba, conforme Anexo VII;

VIII — Rua Afrânio Peixoto, com sentido leste – oeste; início: Rua Avenida Cônego de Castro; fim: Avenida General Osório de Paiva; bairro: Parangaba, conforme Anexo VIII;

IX — Rua Agamenon, com sentido leste – oeste; início: Avenida Cônego de Castro; fim: Rua Raimundo Neri; bairros: Manoel Sátiro, Parque São José e Vila Peri, conforme Anexo IX;

X — Rua Monsenhor Agostinho, com sentido norte – sul; início: Rua Costa Freire; fim: Avenida Paisagística do Rio Maranguapinho; bairros: Parque São José e Vila Peri, conforme Anexo X;

XI — Rua Ajurana, com sentido leste – oeste; início: Rua Eusébio de Queirós; fim: Avenida Germano Franck; bairro: Itaoca, conforme Anexo XI;

XII — Rua Albânia, com sentido leste – oeste; início: Rua Bibio Frota; fim: Rua Áustria; bairro: Parangaba, conforme Anexo XII;

XIII — Rua Alberto Magno, com sentido norte – sul; início: Rua Damasceno Girão; fim: Rua Elcias Lopes; bairros: Bom Futuro, Itaoca, Jardim América e Montese, conforme Anexo XIII;

XIV — Rua Alcides Santos, com sentido norte – sul; início: Rua Pedro Coelho; fim: Rua Pedro Riquet; bairro: Parangaba, conforme Anexo XIV;

XV — Rua Alemanha, com sentido leste – oeste; início: fundos do imóvel de n.º 1.140 da Rua Dr. Justa Araújo; fim: lateral do imóvel de n.º 450 da Avenida Dr. Silas Munguba; bairros: Itaperi e Parangaba; conforme Anexo XV;

XVI — Avenida Aluísio Azevedo, com sentido leste – oeste; início: Rua Guilherme Perdigão; fim: Avenida Lineu Machado; bairros: Jôquei Clube e Parangaba, conforme Anexo XVI;

XVII — Rua Aluísio Mamede, com sentido leste – oeste; início: Rua Alcides Santos; fim: Rua Padre Carlos Quixadá; bairro: Parangaba, conforme Anexo XVII;

XVIII — Rua Capitão Américo Menezes, com sentido leste – oeste; início: Avenida Godofredo Maciel; fim: Rua Luís Sá; bairro: Parangaba, conforme Anexo XVIII;

XIX — Rua Anápolis, com sentido norte – sul; início: Rua dos Bandeirantes; fim: Rua Monte Serrat; bairro: Parangaba, conforme Anexo XIX;

XX — Rua General Antônio Bandeira, com sentido leste – oeste; início: lateral do imóvel de n.º 870 da Rua Mapiunga; fim: Avenida Godofredo Maciel; bairros: Itaperi e Parangaba, conforme Anexo XX;

XXI — Rua Antônio Costa Mendes, com sentido norte – sul; início: Rua Monsenhor Agostinho; fim: Avenida Paisagística do Rio Maranguapinho; bairros: Parque São José e Vila Peri, conforme Anexo XXI;

XXII — Rua Antônio Fiúza, com sentido norte – sul; início: Rua Tenente Moacir Matos; fim: Via Férrea Parangaba – Mucuripe; bairros: Itaoca e Montese, conforme Anexo XXII;

XXIII — Rua Antônio Simões, com sentido leste – oeste; início: Rua Américo Vespúcio; fim: Travessa Peru; bairros: Parangaba e Serrinha, conforme Anexo XXIII;

XXIV — Rua Araponga, com sentido leste – oeste; início: Rua Espanha; fim: Avenida General Osório de Paiva; bairro: Vila Peri, conforme Anexo XXIV;

XXV — Rua Araraquara, com sentido leste – oeste; início: Avenida General Osório de Paiva; fim: Avenida Augusto dos Anjos; bairro: Vila Peri, conforme Anexo XXV;

XXVI — Rua Araribóia, com sentido leste – oeste; início: fundos do imóvel de n.º 858 da Avenida Godofredo Maciel; fim: Rua Tchecoslováquia; bairro: Parangaba, conforme Anexo XXVI;

XXVII — Rua Araripe Prata, com sentido leste – oeste; início: Avenida General Osório de Paiva; fim: Avenida Augusto dos Anjos; bairros: Jóquei Clube e Parangaba, conforme Anexo XXVII;

XXVIII — Rua Armando Correia Paiva, com sentido leste – oeste; início: Avenida General Osório de Paiva; fim: entre os imóveis de n.º 205 e n.º 210 da Rua Armando Correia Paiva; bairro: Parangaba, conforme Anexo XXVIII;

XXIX — Rua Arruda Câmara, com sentido leste – oeste; início: Avenida Cônego de Castro; fim: Avenida General Osório de Paiva; bairros: Bonsucesso, Manoel Sátiro e Vila Peri, conforme Anexo XXIX;

XXX — Rua Dom Aubérgio Lobo, com sentido leste – oeste; início: fundos do imóvel de n.º 780 da Avenida Cônego de Castro; fim: Travessa Evangelista Leitão; bairro: Parangaba, conforme Anexo XXX;

XXXI — Avenida Augusto dos Anjos, com sentido norte – sul; início: Avenida Gomes Brasil; fim: Avenida General Osório de Paiva; bairros: Bonsucesso, Jóquei Clube, Parangaba e Vila Peri, conforme Anexo – XXXI;

XXXII — Rua Doutor Augusto Ribeiro, com sentido norte – sul; início: Rua Um (Vila Pery); fim: Rua Campo Alegre; bairro: Vila Peri, conforme Anexo XXXII;

XXXIII — Rua Áustria, com sentido norte – sul; início: Rua Gago Coutinho; fim: limite do Loteamento Residencial Parque Maraponga; bairros: Maraponga e Parangaba, conforme Anexo XXXIII;

XXXIV — Rua Desembargador Baltar, com sentido leste – oeste; início: Rua Mônaco; fim: Estrada de Ferro de Baturité; bairro: Parangaba, conforme Anexo XXXIV;

XXXV — Rua Benedito Sobrinho, com sentido norte – sul; início: frente dos imóveis de n.º 36 e n.º 38 da Rua Benedito Sobrinho; fim: Travessa Benedito Sobrinho; bairro: Vila Peri, conforme Anexo XXXV;

XXXVI — Rua Bibio Frota, com sentido norte – sul; início: Rua Nereu Ramos; fim: Rua Áustria; bairro: Parangaba, conforme Anexo XXXVI;

XXXVII — Rua Bismarck, com sentido leste – oeste; início: Avenida Godofredo Maciel; fim: Rua Luís Sá; bairro: Parangaba, conforme Anexo XXXVII;

XXXVIII — Rua Cabral de Alencar, com sentido norte – sul; início: Rua Dom Carloto Távora; fim: Rua Mundica Paula; bairro: Itaoca, conforme Anexo XXXVIII;

XXXIX — Rua Caio Prado, com sentido leste – oeste; início: Rua Dom Pedro II; fim: Rua Joaquim Moreira; bairro: Parangaba, conforme Anexo XXXIX;

XL — Rua Cambará, com sentido norte – sul; início: Rua dos Bandeirantes; fim: Rua Júlio Alcide; bairros: Itaperi, Maraponga e Parangaba, conforme Anexo XL;

XLI — Rua Campanário, com sentido norte – sul; início: Rua Cônego Mourão; fim: Rua Araribóia; bairro: Parangaba, conforme Anexo XLI;

XLII — Rua Campo Alegre, com sentido leste – oeste; início: Rua Antônio Costa Mendes; fim: canal; bairro: Vila Peri, conforme Anexo XLII;

XLIII — Rua Canarana, com sentido norte – sul; início: Rua Mundica Paula; fim: Estrada de Ferro Parangaba – Mucuripe; bairro: Itaoca, conforme Anexo XLIII;

XLIV — Rua Cândido Holanda, com sentido norte – sul; início: Avenida Gomes Brasil; fim: Avenida Aluísio Azevedo; bairro: Parangaba, conforme Anexo XLIV;

XLV — Rua Caracas, com sentido leste – oeste; início: Travessa Peru; fim: Rua Thomas Edison; bairro: Parangaba, conforme Anexo XLV;

XLVI — Rua Cardoso de Barros, com sentido leste – oeste; início: Avenida Cônego de Castro; fim: Rua Avenida General Osório de Paiva; bairros: Manoel Sátiro e Vila Peri, conforme Anexo XLVI;

XLVII — Rua Carlos Amora, com sentido leste – oeste; início: Avenida Germano Franck; fim: Rua Joaquim Moreira; bairro: Parangaba, conforme Anexo XLVII;

XLVIII — Rua Padre Carlos Quixadá, com sentido norte – sul; início: Rua Pedro Coelho; fim: Avenida Doutor Silas Munguba; bairro: Parangaba, conforme Anexo XLVIII;

XLIX — Rua Dom Carloto Távora, com sentido leste – oeste; início: Rua Peru; fim: Rua Parque Ipiranga; bairros: Itaoca e Serrinha, conforme Anexo XLIX;

L — Avenida Carneiro de Mendonça, com sentido leste – oeste; início: Avenida João Pessoa; fim: Rua Luciano Queirós; bairros: Demócrito Rocha, Henrique Jorge, Jóquei Clube, Parangaba e Pici, conforme Anexo L;

LI — Rua Casimiro de Abreu, com sentido norte – sul; início: Avenida Doutor Silas Munguba; fim: Rua Cambará; bairro: Parangaba, conforme Anexo LI;

LII — Rua César Rosas, com sentido leste – oeste; início: Avenida Professor Gomes de Matos; fim: Rua Almirante Rubim; bairros: Itaoca e Montese, conforme Anexo LII;

LIII — Rua Tchecoslováquia, com sentido norte – sul; início: Rua Araribóia; fim: Rua Bibio Frota; bairro: Parangaba, conforme Anexo LIII;

LIV — Rua Colômbia, com sentido norte – sul; início: Rua Elcias Lopes; fim: Via Férrea Parangaba – Mucuripe; bairro: Itaoca, conforme Anexo LIV;

LV — Rua Tenente Costa, com sentido norte – sul; início: Rua Cônego Mourão; fim: Rua Capitão Américo Menezes; bairro: Parangaba, conforme Anexo LV;

LVI — Rua Costa Freire, com sentido norte – sul; início: Rua Abel Ribeiro; fim: Avenida Paisagística do Rio Maranguapinho; bairros: Parangaba, Parque São José e Vila Peri, conforme Anexo LVI;

LVII — Rua da Constituição, com sentido norte – sul; início: lateral do imóvel de n.º 897 da Avenida General Osório de Paiva; fim: lateral do imóvel de n.º 1.035 da Avenida General Osório de Paiva; bairro: Parangaba, conforme Anexo LVII;

LVIII — Rua Barão de Canindé, com sentido norte – sul; início: Rua Desembargador Praxedes; fim: Rua Mundica Paula; bairros: Itaoca e Montese, conforme Anexo LVIII;

LIX — Avenida Cônego de Castro, com sentido norte – sul; início: Rua Carlos Amora; fim: limite do Município; bairros: Canindezinho, Conjunto Esperança, Manoel Sátiro, Novo Mondubim, Parangaba, Parque Presidente Vargas, Parque Santa Rosa, Parque São José e Vila Peri, conforme Anexo LIX;

LX — Rua Dedé Brasil, com sentido leste – oeste; início: Rua Dom Pedro II; fim: Avenida General Osório de Paiva; bairro: Parangaba, conforme Anexo LX;

LXI — Rua Delta, com sentido norte – sul; início: Avenida Cônego de Castro; fim: Rua São Lázaro; bairros: Manoel Sátiro e Vila Peri, conforme Anexo LXI;

LXII — Rua Diana, com sentido norte – sul; início: Rua Galileu; fim: Rua Pedro Coelho; bairros: Itaoca e Parangaba, conforme Anexo LXII;

LXIII — Rua Dinamarca, com sentido norte – sul; início: frente do imóvel de n.º 20 da Rua Dinamarca, que faz fundos com o imóvel de n.º 455 da Rua Capitão Américo Menezes; fim: Rua Albânia; bairro: Parangaba, conforme Anexo LXIII;

LXIV — Rua do Giro, com sentido leste – oeste; início: Rua Dom Pedro II; fim: Rua 7 de Setembro; bairro: Parangaba, conforme Anexo LXIV;

LXV — Rua dos Bandeirantes, com sentido leste – oeste; início: lateral do imóvel de n.º 8 da Rua Suécia; fim: Avenida Godofredo Maciel; bairro: Parangaba, conforme Anexo LXV;

LXVI — Rua Eça de Queirós, com sentido norte – sul; início: limite do Loteamento Vila São José; fim: Área Verde; bairros: Parque São José e Vila Peri, conforme Anexo LXVI;

LXVII — Rua Edite Braga, com sentido norte – sul; início: Rua Major Weyne; fim: Rua Elcias Lopes; bairros: Bom Futuro, Itaoca, Jardim América e Montese, conforme Anexo LXVII;

LXVIII — Rua Eduardo Perdigão, com sentido leste – oeste; início: Avenida Doutor Silas Munguba; fim: Rua Joaquim Moreira; bairro: Parangaba, conforme Anexo LXVIII;

LXIX — Rua Einstein, com sentido norte – sul; início: Travessa João Sabino; fim: Avenida Paisagística do Rio Maranguapinho; bairros: Canindezinho, Parque São José e Vila Peri, conforme Anexo LXIX;

LXX — Rua Elcias Lopes, com sentido leste – oeste; início: Rua Peru; fim: Rua Parque Ipiranga; bairros: Itaoca e Serrinha, conforme Anexo LXX;

LXXI — Rua Padre Elias Saraiva, com sentido norte – sul; início: Avenida Gomes Brasil; fim: Rua Araripe Prata; bairro: Parangaba, conforme Anexo LXXI;

LXXII — Rua Equador, com sentido norte – sul; início: Rua Isaia Boris; fim: Rua Carlos Juaçaba; bairros: Itaoca, Itaperi, Montese e Parangaba, conforme Anexo LXXII;

LXXIII — Rua Espanha, com sentido norte – sul; início: lateral do imóvel de n.º 1.591 da Avenida General Osório de Paiva; fim: lateral do imóvel de n.º 1.858 da Rua Cônego de Castro; bairros: Parangaba e Vila Peri, conforme Anexo LXXIII;

LXXIV — Rua Eusébio de Queirós, com sentido norte – sul; início: Rua Afrodísio Gondim; fim: Rua Cônego Lima Sucupira; bairros: Bom Futuro, Itaoca, Montese e Parangaba, conforme Anexo LXXIV;

LXXV — Rua Evangelista Leitão, com sentido norte – sul; início: lateral do imóvel de n.º 728 da Avenida Cônego de Castro; fim: muro do imóvel de n.º 838 que faz frente para a Avenida Cônego de Castro; bairro: Parangaba, conforme Anexo LXXV;

LXXVI — Rua Fernando Farias de Melo, com sentido norte – sul; início: Avenida Cônego de Castro; fim: Rua São Lázaro; bairros: Manoel Sátiro e Novo Mondubim, conforme Anexo LXXVI;

LXXVII — Rua Filipinas, com sentido leste – oeste; início: Rua Guilherme Perdigão; fim: Avenida Augusto dos Anjos; bairros: Jóquei Clube e Parangaba, conforme Anexo LXXVII;

LXXVIII — Rua Flor de Lis, com sentido norte – sul; início: Rua Galileu; fim: Rua Pedro Coelho; bairros: Itaoca e Parangaba, conforme Anexo LXXVIII;

LXXIX — Rua Gabriel Fiúza, com sentido leste – oeste; início: Avenida Cônego de Castro; fim: Avenida General Osório de Paiva; bairro: Vila Peri, conforme Anexo LXXIX;

LXXX — Rua Gago Coutinho, com sentido leste – oeste; início: Rua Bibio Frota; fim: Estrada de Ferro de Baturité; bairro: Parangaba, conforme Anexo LXXX;

LXXXI — Rua Galileu, com sentido leste – oeste; início: Rua Benjamin Franklin; fim: Rua Hércules; bairros: Itaoca e Serrinha, conforme Anexo LXXXI;

LXXXII — Rua Comendador Garcia, com sentido norte – sul; início: lateral do imóvel de n.º 1.858 da Avenida Cônego de Castro; fim: Travessa Rodrigues Alves; bairros: Canindezinho, Parque São José e Vila Peri, conforme Anexo LXXXII;

LXXXIII — Rua George Pequeno, com sentido leste – oeste; início: Rua Mônaco; fim: Estrada de Ferro de Baturité; bairro: Parangaba, conforme Anexo LXXXIII;

LXXXIV — Avenida Germano Franck, com sentido norte – sul; início: Rua Mundica Paula; fim: Avenida Godofredo Maciel; bairros: Itaoca e Parangaba, conforme Anexo LXXXIV;

LXXXV — Avenida Godofredo Maciel, com sentido norte – sul; início: Rua Eduardo Perdigão; fim: Avenida Presidente Costa e Silva; bairros: Itaperi, Jardim Cearense, Maraponga, Mondubim e Parangaba, conforme Anexo LXXXV;

LXXXVI — Rua Godofredo Maciel, com sentido leste – oeste; início: Avenida Godofredo Maciel; fim: Rua Milton Barbosa de Souza; bairro: Parangaba, conforme Anexo LXXXVI;

LXXXVII — Avenida Gomes Brasil, com sentido leste – oeste; início: Avenida General Osório de Paiva; fim: Avenida Américo Barreira; bairros: Jóquei Clube e Parangaba, conforme Anexo LXXXVII;

LXXXVIII — Rua Desembargador Gomes Parente, com sentido leste – oeste; início: Travessa Perdigão de Oliveira; fim: fundos do imóvel de n.º 141 e n.º 145 que faz frente para Rua Pedro Araújo; bairros: João XXIII, Jóquei Clube e Parangaba, conforme Anexo LXXXVIII;

LXXXIX — Rua Grécia, com sentido leste – oeste; início: Rua Bibio Frota; fim: Estrada de Ferro de Baturité; bairro: Parangaba, conforme Anexo LXXXIX;

XC — Rua Guará, com sentido norte – sul; início: Rua Júlio Verne; fim: Praça de Reversão; bairro: Parangaba, conforme Anexo XC;

XCI — Rua Guaratinguetá, com sentido norte – sul; início: lateral dos imóveis de n.º 140 e n.º 200 da Rua Cônego Mourão; fim: Rua Conselheiro Galvão; bairro: Parangaba, conforme Anexo XCI;

XCII — Rua Guerra Junqueiro, com sentido leste – oeste; início: Rua Estudante Jucá; fim: Travessa Peru; bairros: Parangaba e Serrinha, conforme Anexo XCII;

XCIII — Rua Guilherme Perdigão, com sentido leste – oeste; início: Rua Araripe Prata; fim: Rua Perdigão de Oliveira; bairro: Parangaba, conforme Anexo XCIII;

XCIV — Rua Dom Henrique, com sentido leste – oeste; início: Avenida Cônego de Castro; fim: Avenida Augusto dos Anjos; bairros: Bonsucesso, Manoel Sátiro e Vila Peri, conforme Anexo XCIV;

XCV — Rua Hércules, com sentido norte – sul; início: Rua Galileu; fim: proximidades do imóvel de n.º 240 da Rua Hércules; bairros: Itaoca e Parangaba, conforme Anexo XCV;

XCVI — Rua Hungria, com sentido norte – sul; início: Rua 1 de Janeiro; fim: Rua Bibio Frota; bairro: Parangaba, conforme Anexo XCVI;

XCVII — Rua Iara, com sentido norte – sul; início: Rua Júlio Verne; fim: Praça de Reversão; bairro: Parangaba, conforme Anexo XCVII;

XCVIII — Rua Iguapé, com sentido leste – oeste; início: Avenida General Osório de Paiva; fim: Rua Guilherme Perdigão; bairro: Parangaba, conforme Anexo XCVIII;

XCIX — Rua Ilha Bela, com sentido leste – oeste; início: Estrada de Ferro de Baturité; fim: Avenida Cônego de Castro; bairro: Vila Peri, conforme Anexo XCIX;

C — Rua Inglaterra, com sentido leste – oeste; início: Rua Odilon Benévolo; fim: Rua Cambará; bairros: Itaperi e Parangaba, conforme Anexo C;

CI — Rua Israel Alves de Lima, com sentido leste – oeste; início: Avenida General Osório de Paiva; fim: Rua Pau Brasil; bairro: Parangaba, conforme Anexo CI;

CII — Rua Jandaia, com sentido norte – sul; início: Avenida Gomes Brasil; fim: Rua Tururu; bairro: Parangaba, conforme Anexo CII;

CIII — Rua Jardim Paiva, com sentido leste – oeste; início: Rua Evangelista Leitão; fim: Avenida General Osório de Paiva; bairro: Parangaba, conforme Anexo CIII;

CIV — Rua João Arêas, com sentido norte – sul; início: Avenida Cônego de Castro; fim: Rua São Lázaro, bairros: Manoel Sátiro e Vila Peri, conforme Anexo CIV;

CV — Rua João Capote, com sentido norte – sul; início: fundos do imóvel de n.º 99 com frente para Rua Dr. Manoel Wilson Pinheiro; fim: muro do imóvel de n.º 6.600 que faz frente com a Avenida João Pessoa; bairros: Demócrito Rocha e Parangaba, conforme Anexo CV;

DIÁRIO OFICIAL DO MUNICÍPIO

FORTALEZA, 08 DE FEVEREIRO DE 2024

QUINTA-FEIRA - PÁGINA 113

CVI — Rua Governador João Carlos, com sentido norte – sul; início: Rua Júlio Verne; fim: Avenida Doutor Silas Munguba; bairros: Parangaba e Serrinha, conforme Anexo CVI;

CVII — Rua João Gurgel Nogueira, com sentido norte – sul; início: Rua Engenheiro José Henrique Frota; fim: fundos do imóvel de n.º 653 com frente para a Avenida Silas Munguba; bairro: Parangaba, conforme Anexo CVII;

CVIII — Avenida João Pessoa, com sentido norte – sul; início: Rua Antenor Frota Wanderley; fim: Rua do Giro; bairros: Bela Vista, Benfica, Couto Fernandes, Damas, Demócrito Rocha, Montese e Parangaba, conforme Anexo CVIII;

CIX — Rua João Sabino, com sentido leste – oeste; início: Rua Seifert; fim: entre os imóveis de n.º 412 e n.º 424 com frente para a Rua Costa Freire; bairro: Vila Peri, conforme Anexo CIX;

CX — Rua Joaquim Moreira, com sentido norte – sul; início: Rua Vila Lobos; fim: Avenida Gomes Brasil; bairro: Parangaba, conforme Anexo CX;

CXI — Rua José Camelo, com sentido norte – sul; início: Rua Topógrafo Sales; fim: Avenida Doutor Silas Munguba; bairro: Parangaba, conforme Anexo CXI;

CXII — Rua José Cavalcante, com sentido leste – oeste; início: Rua Lígia; fim: Avenida Augusto dos Anjos; bairro: Parangaba, conforme Anexo CXII;

CXIII — Rua Engenheiro José Henrique Frota, com sentido leste – oeste; início: Rua Oxossi; fim: Rua Samuel Gurgel; bairro: Parangaba, conforme Anexo CXIII;

CXIV — Rua José Ricardo Ramos, com sentido leste – oeste; início: Estrada de Ferro de Baturité; fim: Avenida Cônego de Castro; bairro: Vila Peri, conforme Anexo CXIV;

CXV — Rua Santa Júlia, com sentido norte – sul; início: Avenida Gomes Brasil; fim: lateral do imóvel de n.º 776 da Avenida General Osório de Paiva; bairro: Parangaba, conforme Anexo CXV;

CXVI — Rua Júlio Braga, com sentido leste – oeste; início: Avenida General Osório de Paiva; fim: Rua Diogo Correia; bairros: Bonsucesso, João XXIII, Jôquei Clube e Parangaba, conforme Anexo CXVI;

CXVII — Rua Júlio Verne, com sentido leste – oeste; início: Rua Doutor Justa Araújo; fim: Avenida Germano Franck; bairros: Itaoca, Parangaba e Serrinha, conforme Anexo CXVII;

CXVIII — Rua Leão do Norte, com sentido leste – oeste; início: Avenida Cônego de Castro; fim: Avenida General Osório de Paiva; bairro: Vila Peri, conforme Anexo CXVIII;

CXIX — Rua Lebon Maia, com sentido leste – oeste; início: Avenida Cônego de Castro; fim: Avenida Augusto dos Anjos; bairro: Vila Peri, conforme Anexo CXIX;

CXX — Rua Leonel Chaves, com sentido leste – oeste; início: Avenida General Osório de Paiva; fim: Rua Cândido Holanda; bairro: Parangaba, conforme Anexo CXX;

CXXI — Rua Monsenhor Leopoldo Feitosa, com sentido leste – oeste; início: estrada ferro; fim: Lagoa da Parangaba; bairro: Parangaba, conforme Anexo CXXI;

CXXII — Rua Lígia, com sentido norte – sul; início: Rua Guilherme Perdigão; fim: Rua 3 (CJ Sonho Meu); bairro: Parangaba, conforme Anexo CXXII;

CXXIII — Rua Cônego Lima Sucupira, com sentido leste – oeste; início: Rua Duarte Pimentel; fim: Avenida Germano Franck; bairros: Itaoca, Parangaba e Serrinha, conforme Anexo CXXIII;

CXXIV — Rua Lins do Rêgo, com sentido leste – oeste; início: Avenida Cônego de Castro; fim: Avenida Augusto dos Anjos; bairro: Vila Peri, conforme Anexo CXXIV;

CXXV — Rua Livino de Carvalho, com sentido leste – oeste; início: Rua Peru; fim: Avenida João Pessoa; bairros: Itaoca e Parangaba, conforme Anexo CXXV;

CXXVI — Rua Luís Sá, com sentido norte – sul; início: fundos do imóvel de n.º 80 da Rua Conselheiro Galvão; fim: Rua Capitão Américo Menezes; bairro: Parangaba, conforme Anexo CXXVI;

CXXVII — Rua Luís Vieira, com sentido leste – oeste; início: Avenida Cônego de Castro; fim: Rua dos Cosmonautas; bairro: Bonsucesso, Parque São José e Vila Peri, conforme Anexo CXXVII;

CXXVIII — Rua Luiza Caminha, com sentido leste – oeste; início: Avenida Cônego de Castro; fim: Rua Comendador Garcia; bairro: Vila Peri, conforme Anexo CXXVIII;

CXXIX — Rua Magnólia, com sentido leste – oeste; início: Rua Doutor Justa Araújo; fim: Rua Peru; bairros: Parangaba e Serrinha, conforme Anexo CXXIX;

CXXX — Rua Maracanã, com sentido norte – sul; início: Rua Jandaia; fim: Rua Araripe Prata; bairro: Parangaba, conforme Anexo CXXX;

CXXXI — Rua Milton Barbosa de Souza, com sentido norte – sul; início: Rua Roquete Pinto; fim: Rua Nereu Ramos; bairro: Parangaba, conforme Anexo CXXXI;

CXXXII — Rua Mirtes Rocha, com sentido norte – sul; início: fundos do imóvel de n.º 325 da Rua Frei Serafim; fim: Travessa Benedito Sobrinho; bairros: Parangaba e Vila Peri, conforme Anexo CXXXII;

CXXXIII — Rua Mônaco, com sentido norte – sul; início: Rua George Pequeno; fim: Rua Bibio Frota; bairro: Parangaba, conforme Anexo CXXXIII;

CXXXIV — Rua Monte Serrat, com sentido leste – oeste; início: Rua Cambará; fim: Avenida Godofredo Maciel; bairro: Parangaba, conforme Anexo CXXXIV;

CXXXV — Rua Mucunã, com sentido leste – oeste; início: Avenida General Osório de Paiva; fim: Avenida Augusto dos Anjos; bairros: Bonsucesso e Vila Peri, conforme Anexo CXXXV;

CXXXVI — Rua Múndica Paula, com sentido leste – oeste; início: Estrada Ferro Mucuripe; fim: Rua Parque Ipiranga; bairro: Itaoca, conforme Anexo CXXXVI;

CXXXVII — Rua Napoleão Quezado, com sentido leste – oeste; início: Avenida Godofredo Maciel; fim: Avenida General Osório de Paiva; bairro: Parangaba, conforme Anexo CXXXVII;

CXXXVIII — Rua Nereu Ramos, com sentido leste – oeste; início: Avenida Godofredo Maciel; fim: Avenida Augusto dos Anjos; bairros: Parangaba e Vila Peri, conforme Anexo CXXXVIII;

CXXXIX — Rua Nilópolis, com sentido norte – sul; início: Rua Leão do Norte; fim: Rua Araraquara; bairro: Vila Peri, conforme Anexo CXXXIX;

CXL — Rua Padre Nóbrega, com sentido leste – oeste; início: Rua Américo Vespúcio; fim: Travessa Peru; bairros: Parangaba e Serrinha, conforme Anexo CXL;

CXLI — Rua Oliveira Sobrinho, com sentido leste – oeste; início: Avenida Augusto dos Anjos; fim: Rua Umuarama; bairros: Bonsucesso, Granja Lisboa, Granja Portugal e Vila Peri, conforme Anexo CXLI;

CXLII — Avenida General Osório de Paiva, com sentido norte – sul; início: Rua Vila Lobos; fim: limite do Município; bairros: Bom Jardim, Bonsucesso, Canindezinho, Parangaba, Parque São José, Siqueira e Vila Peri, conforme Anexo CXLII;

CXLIII — Rua Oswaldo Aranha, com sentido leste – oeste; início: Avenida Cônego de Castro; fim: Avenida General Osório de Paiva; bairro: Parangaba, conforme Anexo CXLIII;

CXLIV — Rua Oxalá, com sentido norte – sul; início: Praça de Reversão; fim: Rua Pedro Riquet; bairro: Parangaba, conforme Anexo CXLIV;

CXLV — Rua Oxossi, com sentido norte – sul; início: Rua Topógrafo Sales; fim: fundos do imóvel de n.º 805 da Avenida Dr. Silas Munguba; bairro: Parangaba, conforme Anexo CXLV;

CXLVI — Rua Parque Ipiranga, com sentido norte – sul; início: Rua Dom Carloto Távora; fim: Praça de Reversão; bairro: Itaoca, conforme Anexo CXLVI;

CXLVII — Rua Pau Brasil, com sentido norte – sul; início: Rua Desembargador Gomes Parente; fim: frente do imóvel de n.º 505 com frente para Rua Pau Brasil; bairro: Parangaba, conforme Anexo CXLVII;

DIÁRIO OFICIAL DO MUNICÍPIO

FORTALEZA, 08 DE FEVEREIRO DE 2024

QUINTA-FEIRA - PÁGINA 114

CXLVIII — Rua Pedro Coelho, com sentido leste – oeste; início: fundos do imóvel de n.º 1.246 da Rua Equador; fim: Rua Padre Carlos Quixadá; bairro: Parangaba, conforme Anexo CXLVIII;

CXLIX — Rua Dom Pedro II, com sentido norte – sul; início: Rua do Giro; fim: Rua Napoleão Quezado; bairro: Parangaba, conforme Anexo CXLIX;

CL — Rua Pedro Muniz, com sentido norte – sul; início: Rua Paraíba; fim: Rua Vila Lobos; bairros: Demócrito Rocha e Parangaba, conforme Anexo CL;

CLI — Rua Pedro Riquet, com sentido leste – oeste; início: Rua Thomas Edison; fim: Rua Oxalá; bairro: Parangaba, conforme Anexo CLI;

CLII — Rua Perdigão de Oliveira, com sentido leste – oeste; início: Avenida General Osório de Paiva; fim: Rua Menino Jesus Praga; bairros: João XXIII, Jóquei Clube e Parangaba, conforme Anexo CLII;

CLIII — Rua Peru, com sentido norte – sul; início: Rua Isaie Boris; fim: Rua Suécia; bairros: Aeroporto, Itaoca, Itaperi, Montese, Parangaba e Serrinha, conforme Anexo CLIII;

CLIV — Rua Plácido de Castro, com sentido leste – oeste; início: Avenida Cônego de Castro; fim: Rua Eça de Queirós; bairros: Manoel Sátiro e Vila Peri, conforme Anexo CLIV;

CLV — Rua Polônia, com sentido leste – oeste; início: Rua Bibio Frota; fim: Estrada de Ferro de Baturité; bairro: Parangaba, conforme Anexo CLV;

CLVI — Rua Quito, com sentido leste – oeste; início: Travessa Peru; fim: Rua Thomas Edison; bairro: Parangaba, conforme Anexo CLVI;

CLVII — Rua Raimundo Neri, com sentido leste – oeste; início: Avenida Cônego de Castro; fim: Avenida General Osório de Paiva; bairros: Bonsucesso, Manoel Sátiro, Parque São José e Vila Peri, conforme Anexo CLVII;

CLVIII — Rua Raimundo Ventura, com sentido leste – oeste; início: Rua Equador; fim: Rua Thomas Edison; bairro: Parangaba, conforme Anexo CLVIII;

CLIX — Rua Ribeirão Preto, com sentido norte – sul; início: Rua dos Bandeirantes; fim: Rua Monte Serrat; bairro: Parangaba, conforme Anexo CLIX;

CLX — Rua Rita Coelho, com sentido leste – oeste; início: Rua Alcides Santos; fim: Rua Padre Carlos Quixadá; bairro: Parangaba, conforme Anexo CLX;

CLXI — Rua România, com sentido leste – oeste; início: Rua Mônaco; fim: Rua Hungria; bairro: Parangaba, conforme Anexo CLXI;

CLXII — Rua Roquete Pinto, com sentido leste – oeste; início: Avenida Godofredo Maciel; fim: Rua Tchecoslováquia; bairro: Parangaba, conforme Anexo CLXII;

CLXIII — Rua Almirante Rubim, com sentido norte – sul; início: Rua Desembargador Praxedes; fim: Rua Mundica Paula; bairros: Itaoca e Montese, conforme Anexo CLXIII;

CLXIV — Rua Topógrafo Sales, com sentido leste – oeste; início: Rua Thomas Edison; fim: Rua Oxossi; bairro: Parangaba, conforme Anexo CLXIV;

CLXV — Rua Monsenhor Salviano, com sentido leste – oeste; início: Rua Santa Júlia; fim: Avenida Augusto dos Anjos; bairros: Jóquei Clube e Parangaba, conforme Anexo CLXV;

CLXVI — Rua Samuel Gurgel, com sentido leste – oeste; início: Rua Engenheiro José Henrique Frota; fim: Avenida Germano Franck; bairro: Parangaba, conforme Anexo CLXVI;

CLXVII — Rua Santabaia, com sentido leste – oeste; início: Rua Lígia; fim: Avenida Augusto dos Anjos; bairro: Parangaba, conforme Anexo CLXVII;

CLXVIII — Rua Seifert, com sentido norte – sul; início: Rua Seixas Correia; fim: Travessa João Sabino; bairros: Parangaba e Vila Peri, conforme Anexo CLXVIII;

CLXIX — Rua Seixas Correia, com sentido leste – oeste; início: Avenida General Osório de Paiva; fim: Rua Damozel; bairros: Bonsucesso e Parangaba, conforme Anexo CLXIX;

CLXX — Rua Frei Serafim, com sentido leste – oeste; início: Avenida General Osório de Paiva; fim: Avenida Augusto dos Anjos; bairro: Parangaba, conforme Anexo CLXX;

CLXXI — Rua Suécia, com sentido leste – oeste; início: Rua Doutor Justa Araújo; fim: limite do Loteamento Vila Betânia; bairros: Itaperi e Parangaba, conforme Anexo CLXXI;

CLXXII — Rua Thomas Edison, com sentido norte – sul; início: Rua Flor de Lis; fim: Rua Suécia; bairros: Itaoca, Itaperi e Parangaba, conforme Anexo CLXXII;

CLXXIII — Rua Tururu, com sentido norte – sul; início: Rua Jandaia; fim: Avenida Gomes Brasil; bairro: Parangaba, CLXXIII;

CLXXIV — Rua Vênus, com sentido norte – sul; início: Rua Monsenhor Salviano; fim: limite do Loteamento Parque Santabaia; bairro: Parangaba, conforme Anexo CLXXIV;

CLXXV — Rua Vicente Braga, com sentido leste – oeste; início: Rua Pau Brasil; fim: fundos do imóvel de n.º 239 da Rua Luís de Castro; bairros: Bonsucesso e Parangaba, conforme Anexo CLXXV;

CLXXVI — Rua Vila Lobos, com sentido leste – oeste; início: Rua Cabral de Alencar; fim: Rua Joaquim Moreira; bairros: Parangaba e Itaoca, conforme Anexo CLXXVI;

CLXXVII — Rua Dom Xisto Albano, com sentido norte – sul; início: Rua Luiza Caminha; fim: Travessa Jose Lino; bairros: Canindezinho, Parque São José e Vila Peri, conforme Anexo CLXXVII;

CLXXVIII — Rua Zacarias Gondim, com sentido norte – sul; início: Rua Coronel Alexandrino; fim: Rua Mundica Paula; bairros: Itaoca e Montese, conforme Anexo CLXXVIII.

Art. 2º - Este Decreto Legislativo entra em vigor na data de sua publicação, revogadas as disposições em contrário.

PAÇO DA CÂMARA MUNICIPAL DE FORTALEZA JOSÉ BARROS DE ALENCAR, em 11 de dezembro de 2023.

Vereador Gardel Ferreira Rolim
PRESIDENTE DA CÂMARA MUNICIPAL DE FORTALEZA

*** **



CÂMARA MUNICIPAL DE FORTALEZA

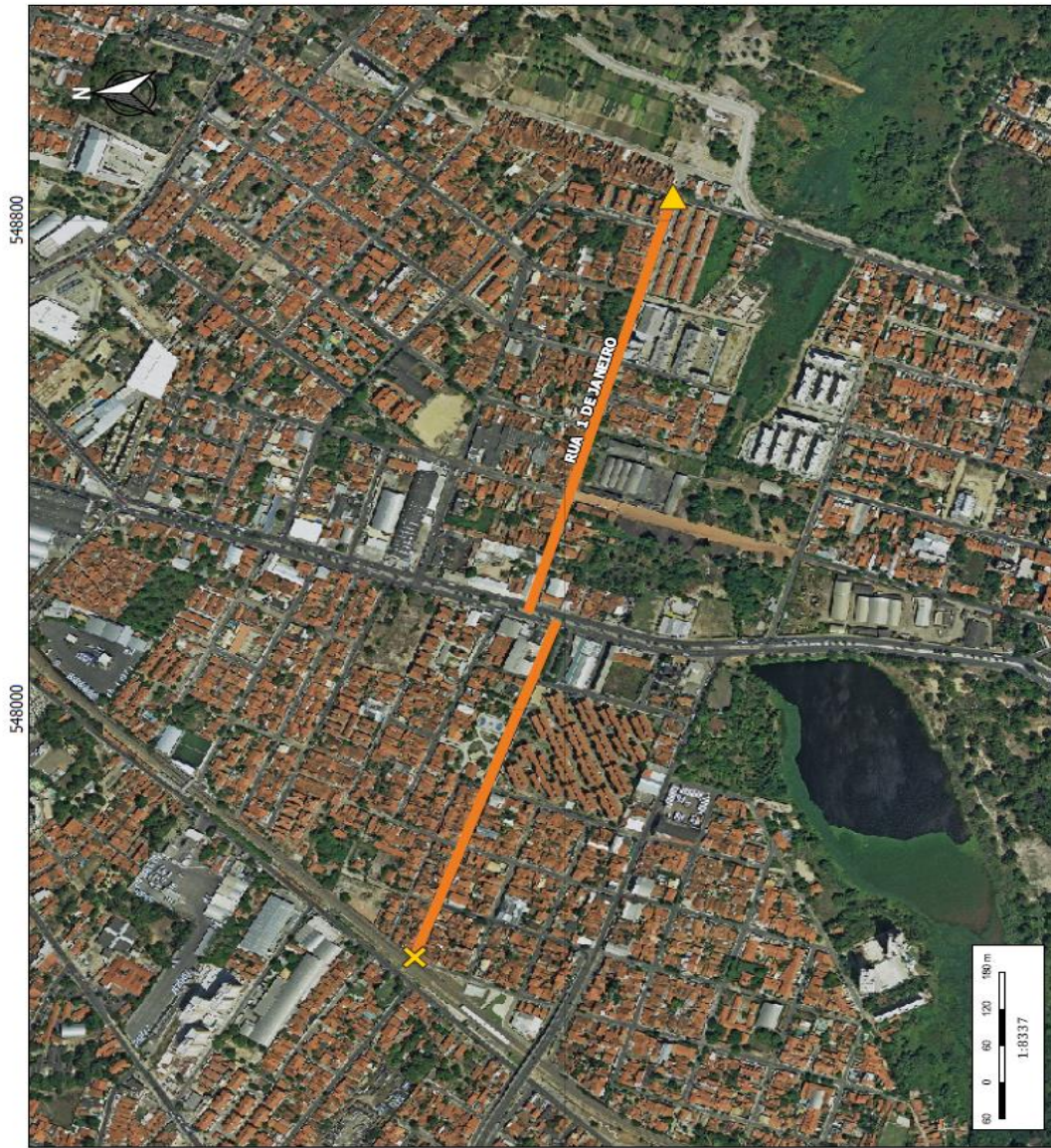
ANEXO I



Fortaleza
PREFEITURA
Urbanismo e
Meio Ambiente

ANEXO
CÓDIGO: 2940
NOMECLATURA RUA 1 DE JANEIRO
SENTIDO Leste - Oeste
BAIRRO(S) ITAPERI, PARANGABA
TERRITÓRIO(S): 17, 19
INÍCIO  CÓDIGO: 7327 RUA ODILON BENEVIDO
COORDENADAS: E 548838,94 e N 9581444,11
FIM  CÓDIGO: 1616 RUA HUNGRIA
COORDENADAS: E 547393,73 e N 9581815,52
NOME ANTERIOR
LEGENDA  LOGRADOUROS  BAIRROS
DADOS CARTOGRÁFICOS SISTEMA DE PROJEÇÃO: UTM ZONA 24S DATUM PLANIMÉTRICO: SRS SIRGAS 2000 DATUM ALTIMÉTRICO: MARGRAFO DE IMBITUBA

RUA 1 DE JANEIRO - CÓDIGO Nº 2940



Rua Dr. Thompson Bulcão, 830, Bairro Luciano Cavalcante, Fortaleza, Ceará
CEP: 60810-460 – Fone: (85) 3444-8300



CÂMARA MUNICIPAL DE FORTALEZA

ANEXO II



ANEXO
CÓDIGO: 200000
NOMECLATURA RUA 13 DE MAIO
SENTIDO Norte - Sul
BAIRRO(S) ITAÓCA
TERRITÓRIOS: 17
INÍCIO  CÓDIGO: 1228 RUA EUSEBIO DE QUEIROZ COORDENADAS: E 54920004 e N 9582793,2
FIM  CÓDIGO: 1425 AVENIDA GERMANO FRANCK COORDENADAS: E 549025,61 e N 9582814,05
NOME ANTERIOR
LEGENDA  LOGRADOUROS  BAIRROS
DADOS CARTOGRAFÍCOS SISTEMA DE PROJEÇÃO: UTM ZONA 24S DATUM PLANIMÉTRICO: SRS SIRGAS 2000 DATUM ALTIMÉTRICO: MARÉGRAFO DE IMBITUBA

RUA 13 DE MAIO - CÓDIGO Nº 200000





CÂMARA MUNICIPAL DE FORTALEZA

ANEXO III



ANEXO
CÓDIGO: 2989
NOMECLATURA RUA 15 DE NOVEMBRO
SENTIDO Leste - Oeste
BAIRRO(S) AEROPORTO, ITAOCA, MONTESE, PARANGABA
TERRITÓRIO(S): 16, 17, 18
INÍCIO  CÓDIGO: 2860 RUA PERU <small>COORDENADAS: E 549924,8 e N 9583181,4</small>
FIM  CÓDIGO: 1836 AVENIDA JOÃO PESSOA <small>COORDENADAS: E 54885,59 e N 958360,63</small>
NOME ANTERIOR
LEGENDA  LOGRADOUROS  BAIRROS
DADOS CARTOGRÁFICOS <small>SISTEMA DE PROJEÇÃO: UTM ZONA 24S DATUM PLANIMÉTRICO: SRS SIRGAS 2000 DATUM ALTIMÉTRICO: MARÉGRAFO DE IMBITUBA</small>

RUA 15 DE NOVEMBRO - CÓDIGO Nº 2989



Rua Dr. Thompson Bulcão, 830, Bairro Luciano Cavalcante, Fortaleza, Ceará
CEP: 60810-460 – Fone: (85) 3444-8300



CÂMARA MUNICIPAL DE FORTALEZA

ANEXO IV



Fortaleza
PREFEITURA

Urbanismo e
Meio Ambiente

ANEXO
CÓDIGO: 9420
NOMECLATURA RUA 19 DE NOVEMBRO
SENTIDO Norte - Sul
BAIRRO(S) ITAÓCA
TERRITÓRIO(S): 17
INÍCIO  CÓDIGO: 3614 RUA VILA LOROS COORDENADAS: E 549396,23 e N 9502962,11
FIM  CÓDIGO: 1282 VIA FERREIA PARANGABA - MUCURIPE COORDENADAS: E 549314,46 e N 9502790,64
NOME ANTERIOR
LEGENDA  LOGRADOUROS  BAIRROS
DADOS CARTOGRAFICOS SISTEMA DE PROJEÇÃO: UTM ZONA 24S DATUM PLANIMÉTRICO: SRS SIRGAS 2000 DATUM ALTIMÉTRICO: MARÉGRAFO DE IMBITUBA

RUA 19 DE NOVEMBRO - CÓDIGO Nº 9420





CÂMARA MUNICIPAL DE FORTALEZA

ANEXO V



Fortaleza
PREFEITURA

Urbanismo e
Meio Ambiente

ANEXO
CÓDIGO: 3457
NOMECLATURA RUA 30 DE ABRIL
SENTIDO Leste - Oeste
BAIRRO(S) ITAOCA
TERRITÓRIO(S): 17
INÍCIO  CÓDIGO: 34086 VILA RENATO COORDENADAS: E 549277,45 e N 9582799,98
FIM  CÓDIGO: 1228 RUA EISEBIO DE QUEIROZ COORDENADAS: E 549210,04 e N 9582816,61
NOME ANTERIOR
LEGENDA  LOGRADOUROS  BAIRROS
DADOS CARTOGRÁFICOS SISTEMA DE PROJEÇÃO: UTM ZONA 24S DATUM PLANIMÉTRICO: SRS SIRGAS 2000 DATUM ALTIMÉTRICO: MAREGRÁFO DE IMBITUBA

RUA 30 DE ABRIL - CÓDIGO Nº 3457



Rua Dr. Thompson Bulcão, 830, Bairro Luciano Cavalcante, Fortaleza, Ceará
CEP: 60810-460 – Fone: (85) 3444-8300



CÂMARA MUNICIPAL DE FORTALEZA

ANEXO VI



ANEXO
CÓDIGO: 3270
NOMECLATURA RUA 7 DE SETEMBRO
SENTIDO Norte - Sul
BAIRRO(S) PARANGABA
TERRITÓRIO(S): 17
INÍCIO  CÓDIGO: 1836 AVENIDA JOÃO PESSOA
FIM  CÓDIGO: 714 RUA CARLOS AMORA
COORDENADAS: E 548897,64 e N 9582775,39
NOME ANTERIOR
LEGENDA  LOGRADOUROS  BAIRROS
DADOS CARTOGRAFICOS SISTEMA DE PROJEÇÃO: UTM ZONA 24S DATUM PLANIMÉTRICO: SRS SIRGAS 2000 DATUM ALTIMÉTRICO: MARÉGRAFO DE IMBITUBA

RUA 7 DE SETEMBRO - CÓDIGO Nº 3270



Rua Dr. Thompson Bulcão, 830, Bairro Luciano Cavalcante, Fortaleza, Ceará
CEP: 60810-460 – Fone: (85) 3444-8300



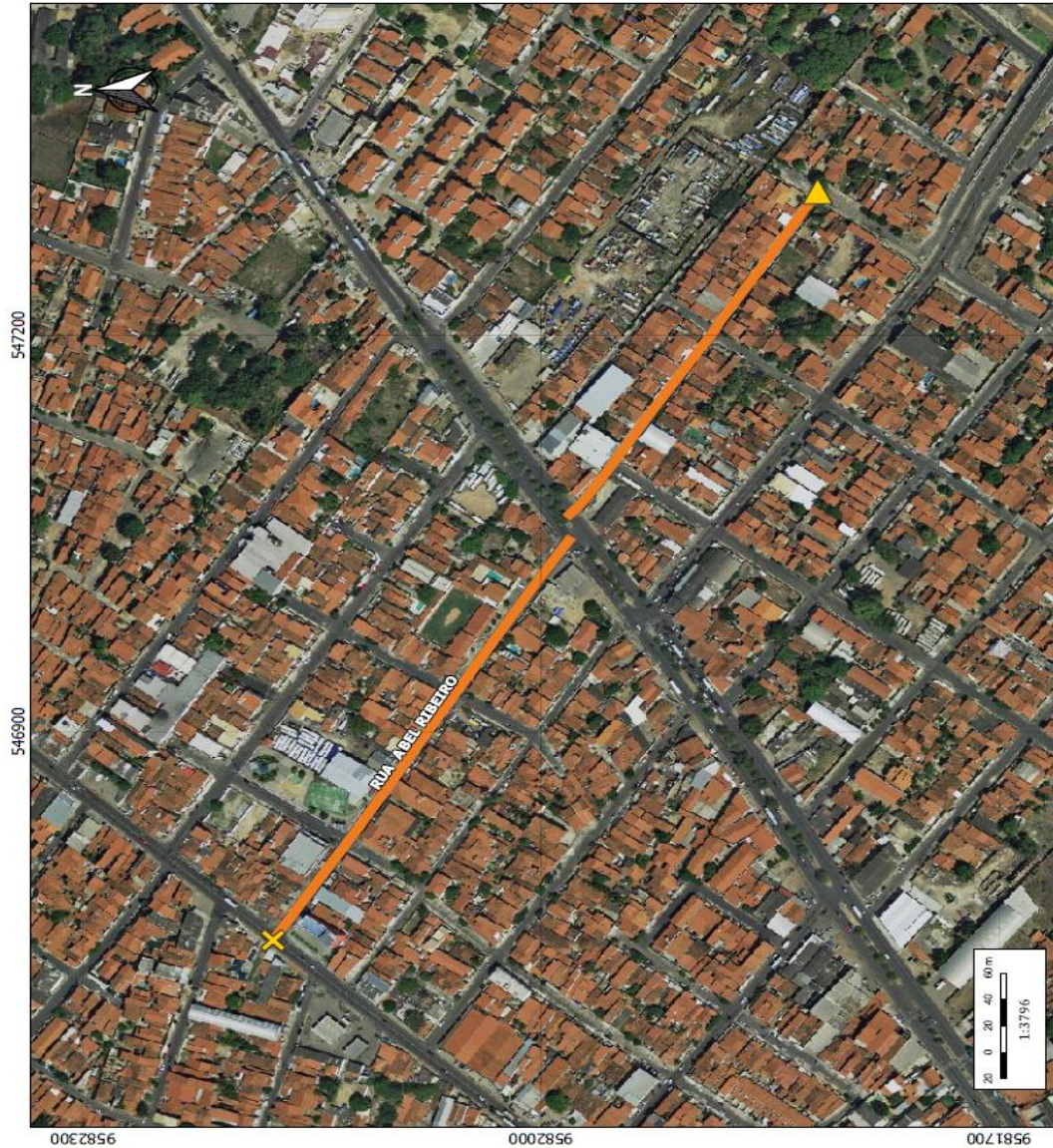
CÂMARA MUNICIPAL DE FORTALEZA

ANEXO VII



ANEXO
CÓDIGO: 13
NOMECLATURA RUA ABEL RIBEIRO
SENTIDO Leste - Oeste
BAIRRO(S) PARANGABA
TERRITÓRIO(S): 17
INÍCIO  CÓDIGO: 1148 RUA ESPANHA
FIM  CÓDIGO: 427 AVENIDA AUGUSTO DOS ANJOS
COORDENADAS: E: 547308,88 e N: 958217,51
NOME ANTERIOR
LEGENDA  LOGRADOUROS  BAIRROS
DADOS CARTOGRÁFICOS SISTEMA DE PROJEÇÃO: UTM ZONA 24S DATUM PLANIMÉTRICO: SRS SIRGAS 2000 DATUM ALTIMÉTRICO: MARELAGRÃO DE IMBITUBA

RUA ABEL RIBEIRO - CÓDIGO Nº 13





CÂMARA MUNICIPAL DE FORTALEZA

ANEXO VIII



Fortaleza
PREFEITURA

Urbanismo e
Meio Ambiente

ANEXO
CÓDIGO: 64
NOMECLATURA RUA AFRÂNIO PEIXOTO
SENTIDO Leste - Oeste
BAIRRO(S) PARANGABA
TERRITÓRIO(S): 17
INÍCIO CÓDIGO: 763 AVENIDA CÔNEGO DE CASTRO
COORDENADAS: E 547678,99 e N 9581965,85
FIM CÓDIGO: 2689 AVENIDA GENERAL OSÓRIO DE PAIVA
COORDENADAS: E 547845,76 e N 9582168,63
NOME ANTERIOR
LEGENDA — LOGRADOUROS — BAIRROS
DADOS CARTOGRÁFICOS SISTEMA DE PROJEÇÃO: UTM ZONA 24S DATUM PLANIMÉTRICO: SRS SIRGAS 2000 DATUM ALTIMÉTRICO: MAREGRÁFO DE IMBITUBA

RUA AFRÂNIO PEIXOTO - CÓDIGO Nº 64





CÂMARA MUNICIPAL DE FORTALEZA

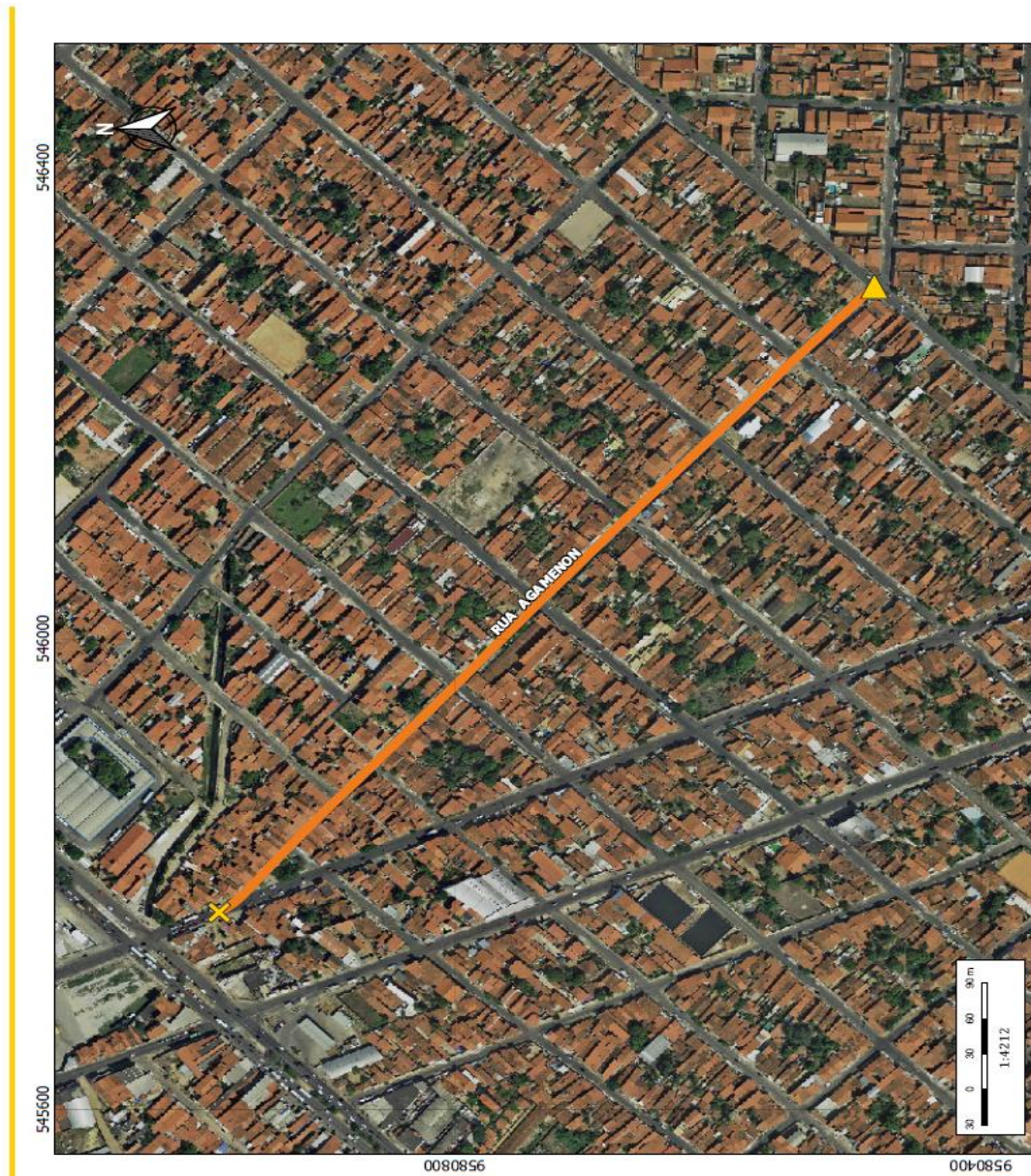
ANEXO IX



Fortaleza
PREFEITURA
Urbanismo e
Meio Ambiente

ANEXO
CÓDIGO: 66
NOMECLATURA RUA AGAMENON
SENTIDO Leste - Oeste
BAIRRO(S) MANOEL SÁTIRO, PARQUE SÃO JOSÉ, VILA PERI
TERRITÓRIO(S): 17, 34, 35
INÍCIO  CÓDIGO: 763 AVENIDA CÔNEGO DE CASTRO COORDENADAS: E 546299.41 e N 9580480.99
FIM  CÓDIGO: 3021 RUA RAIMUNDO NERI COORDENADAS: E 545767.36 e N 9580979.25
NOME ANTERIOR
LEGENDA  LOGRADOUROS  BAIRROS
DADOS CARTOGRÁFICOS SISTEMA DE PROJEÇÃO: UTM ZONA 24S DATUM PLANIMÉTRICO: SRS SIRGAS 2000 DATUM ALTIMÉTRICO: MARÉGRÁFO DE PORTUBUA

RUA AGAMENON - CÓDIGO Nº 66





CÂMARA MUNICIPAL DE FORTALEZA

ANEXO X



ANEXO
CÓDIGO: 71
NOMECLATURA RUA MONSENHOR AGOSTINHO
SENTIDO Norte - Sul
BAIRRO(S) PARQUE SÃO JOSÉ, VILA PERI
TERRITÓRIO(S): 17, 34
INÍCIO  CÓDIGO: 939 RUA COSTA FREIRE COORDENADAS: E 546814,34 e N 9581602,8
FIM  CÓDIGO: 50285 AVENIDA PAISAGÍSTICA DO RIO MANGUEIRATINHO COORDENADAS: E 545392,85 e N 9580252,19
NOME ANTERIOR
LEGENDA  LOGRADOUROS  BAIRROS
DADOS CARTOGRÁFICOS SISTEMA DE PROJEÇÃO: UTM ZONA 24S DATUM PLANIMÉTRICO: SRS SIRGAS 2000 DATUM ALTIMÉTRICO: MARÉGRAFO DE IMBITUBA

RUA MONSENHOR AGOSTINHO - CÓDIGO Nº 71





CÂMARA MUNICIPAL DE FORTALEZA

ANEXO XI



ANEXO
CÓDIGO: 83
NOMECLATURA RUA AJURANA
SENTIDO Leste - Oeste
BAIRRO(S) ITAÓCA
TERRITÓRIO(S): 17
INÍCIO  CÓDIGO: 1228 RUA EUSEBIO DE QUEIROZ COORDENADAS: E 549217,88 e N 958284,55
FIM  CÓDIGO: 1425 AVENIDA GERMANO FRANCK COORDENADAS: E 549077,51 e N 958287,34
NOME ANTERIOR
LEGENDA  LOGRADOUROS  BAIRROS
DADOS CARTOGRÁFICOS SISTEMA DE PROJEÇÃO: UTM ZONA 24S DATUM PLANIMÉTRICO: SRS SIRGAS 2000 DATUM ALTIMÉTRICO: MARELAGRAFO DE IMBITUBA

RUA AJURANA - CÓDIGO Nº 83



Rua Dr. Thompson Bulcão, 830, Bairro Luciano Cavalcante, Fortaleza, Ceará
CEP: 60810-460 – Fone: (85) 3444-8300



CÂMARA MUNICIPAL DE FORTALEZA

ANEXO XII



Fortaleza

PREFEITURA

Urbanismo e
Meio Ambiente

ANEXO:	
CÓDIGO: 90	
NOMECLATURA RUA ALBÂNIA	
SENTIDO Leste - Oeste	
BAIRRO(S) PARANGABA	
TERRITÓRIO(S): 17	
INÍCIO  CÓDIGO: 3491 RUA BIBIO FROTA	
FIM  CÓDIGO: 438 RUA ÁUSTRIA	
COORDENADAS: E:547494,76 e N:9581169,95	
COORDENADAS: E:547366,51 e N:9581232,05	
NOME ANTERIOR	
LEGENDA  LOGRADOUROS  BAIRROS	
DADOS CARTOGRÁFICOS SISTEMA DE PROJEÇÃO: UTM ZONA 24S DATUM PLANIMÉTRICO: SRS SIRGAS 2000 DATUM ALTIMÉTRICO: MAREGRÁFO DE IMBITUBA	

RUA ALBÂNIA - CÓDIGO Nº 90



Rua Dr. Thompson Bulcão, 830, Bairro Luciano Cavalcante, Fortaleza, Ceará
CEP: 60810-460 – Fone: (85) 3444-8300



CÂMARA MUNICIPAL DE FORTALEZA

ANEXO XIII



Fortaleza
PREFEITURA
Urbanismo e
Meio Ambiente

ANEXO
CÓDIGO: 99
NOMECLATURA RUA ALBERTO MAGNO
SENTIDO Norte - Sul
BAIRRO(S) BOM FUTURO, ITAÚCA, JARDIM AMÉRICA, MONTESE
TERRITÓRIO(S): 16, 17
INÍCIO  CÓDIGO: 1005 RUA DAMASCENO GIRAÔ COORDENADAS: E 551040,69 e N 9585966,34
FIM  CÓDIGO: 1147 RUA ELCIAS LOPES COORDENADAS: E 549540,03 e N 9581087,9
NOME ANTERIOR
LEGENDA  LOGRADOUROS  BAIRROS
DADOS CARTOGRÁFICOS SISTEMA DE PROJEÇÃO: UTM ZONA 24S DATUM PLANIMÉTRICO: SRS SIRGAS 2000 DATUM ALTIMÉTRICO: MAREGRÁFO DE IMBITUBA

RUA ALBERTO MAGNO - CÓDIGO Nº 99



Rua Dr. Thompson Bulcão, 830, Bairro Luciano Cavalcante, Fortaleza, Ceará
CEP: 60810-460 – Fone: (85) 3444-8300



CÂMARA MUNICIPAL DE FORTALEZA

ANEXO XIV



Fortaleza
PREFEITURA

Urbanismo e
Meio Ambiente

ANEXO
CÓDIGO: 112
NOMECLATURA RUA ALCIDES SANTOS
SENTIDO Norte - Sul
BAIRRO(S) PARANGABA
TERRITÓRIO(S): 17
INÍCIO  CÓDIGO: 34088 RUA PEDRO COELHO COORDENADAS: E 549335,32; N 9582421,61
FIM  CÓDIGO: 2825 RUA PEDRO RIQUET COORDENADAS: E 549208,32; N 9582162,05
NOME ANTERIOR
LEGENDA  LOGRADOUROS  BAIRROS
DADOS CARTOGRÁFICOS SISTEMA DE PROJEÇÃO: UTM ZONA 24S DATUM PLANIMÉTRICO: SCS SIRGAS 2000 DATUM ALTIMÉTRICO: MARÉGRAFO DE IMBITUBA

RUA ALCIDES SANTOS - CÓDIGO Nº 112



Rua Dr. Thompson Bulcão, 830, Bairro Luciano Cavalcante, Fortaleza, Ceará
CEP: 60810-460 – Fone: (85) 3444-8300



CÂMARA MUNICIPAL DE FORTALEZA

ANEXO XV



Fortaleza
PREFEITURA

Urbanismo e
Meio Ambiente

ANEXO
CÓDIGO: 116
NOMECLATURA RUA ALEMANHA
SENTIDO Leste - Oeste
BAIROS(S) ITA PERI, PARANGABA
TERRITÓRIO(S): 17, 19
INÍCIO FUNDO DO IMÓVEL DE Nº 1140 DA RUA DR. JUSTA ARAUJO COORDENADAS: E 54949668 e N 95812974
FIM LATERAL DO IMÓVEL DE Nº 450 DA AVENIDA DR. SILAS MUNGUBA COORDENADAS: E 54870616 e N 95822372
NOME ANTERIOR
LEGENDA LOGRADOUROS BAIROS
DADOS CARTOGRÁFICOS SISTEMA DE PROJEÇÃO: UTM ZONA 24S DATUM PLANIMÉTRICO: SRS SIRGAS 2000 DATUM ALTIMÉTRICO: MARÉGRAFO DE IMBITUBA

RUA ALEMANHA - CÓDIGO Nº 116





CÂMARA MUNICIPAL DE FORTALEZA

ANEXO XVI



Fortaleza
PREFEITURA

Urbanismo e
Meio Ambiente

ANEXO
CÓDIGO: 165
NOMECLATURA AVENIDA ALUÍSIO AZEVEDO
SENTIDO Leste - Oeste
BAIRRO(S) JOQUEI CLUBE, PARANGABA
TERRITÓRIO(S): 17, 37
INÍCIO  CÓDIGO: 1533 RUA GUILHERME PERDIGÃO COORDENADAS: E 547388,72 e N 950399,44
FIM  CÓDIGO: 8396 AVENIDA LINEU MACHADO COORDENADAS: E 546570,313 e N 950347,779
NOME ANTERIOR
LEGENDA  LOGRADOUROS  BAIRROS
DADOS CARTOGRAFICOS SISTEMA DE PROJEÇÃO: UTM ZONA 24S DATUM PLANIMÉTRICO: SRS SIRGAS 2000 DATUM ALTIMÉTRICO: MAREGRÁFO DE IMBITUBA

AVENIDA ALUÍSIO AZEVEDO - CÓDIGO Nº 165





CÂMARA MUNICIPAL DE FORTALEZA

ANEXO XVII



Fortaleza
PREFEITURA
Urbanismo e
Meio Ambiente

ANEXO:	
CÓDIGO: 168	
NOMECLATURA RUA ALUÍSIO MAMEDE	
SENTIDO Leste - Oeste	
BAIRRO(S) PARANGABA	
TERRITÓRIO(S): 17	
INÍCIO  CÓDIGO: 112 RUA ALCIDES SANTOS COORDENADAS: E 549240,06 e N 9582254,06	
FIM  CÓDIGO: 725 RUA PADRE CARLOS QUITADA COORDENADAS: E 549102,53 e N 9582279,8	
NOME ANTERIOR	
LEGENDA  LOGRADOUROS  BAIRROS	
DADOS CARTOGRÁFICOS SISTEMA DE PROJEÇÃO: UTM ZONA 24S DATUM PLANIMÉTRICO: SRS SIRGAS 2000 DATUM ALTIMÉTRICO: MARÉGRAFO DE IMBITOBA	

RUA ALUÍSIO MAMEDE - CÓDIGO Nº 168



Rua Dr. Thompson Bulcão, 830, Bairro Luciano Cavalcante, Fortaleza, Ceará
CEP: 60810-460 – Fone: (85) 3444-8300



CÂMARA MUNICIPAL DE FORTALEZA

ANEXO XVIII



Fortaleza

PREFEITURA

Urbanismo e
Meio Ambiente

ANEXO
CÓDIGO: 216
NOMECLATURA RUA CAPITÃO AMÉRICO MENEZES
SENTIDO Leste - Oeste
BAIRRO(S) PARANGABA
TERRITÓRIO(S): 17
INÍCIO  CÓDIGO: 144 AVENIDA GODOFREDO MACIEL COORDENADAS: E 548300,72 e N 9581054,78
FIM  CÓDIGO: 200013 RUA LUIS SÁ COORDENADAS: E 547805,02 e N 9582020,54
NOME ANTERIOR
LEGENDA  LOGRADOUROS  BAIRROS
DADOS CARTOGRÁFICOS SISTEMA DE PROJEÇÃO: UTM ZONA 24S DATUM PLANIMÉTRICO: SRS SIRGAS 2000 DATUM ALTIMÉTRICO: MARÉGRAFO DE IMBITUBA

RUA CAPITÃO AMÉRICO MENEZES - CÓDIGO Nº 216





CÂMARA MUNICIPAL DE FORTALEZA

ANEXO XIX



Fortaleza
PREFEITURA
Urbanismo e
Meio Ambiente

ANEXO
CÓDIGO: 241
NOMECLATURA RUA ANÁPOLIS
SENTIDO Norte - Sul
BAIRRO(S) PARANGABA
TERRITÓRIO(S): 17
INÍCIO  CÓDIGO: 464 RUA DOS BANDEIRANTES COORDENADAS: E 548400,09 e N 9582189,8
FIM  CÓDIGO: 2484 RUA MONTE SERRAT COORDENADAS: E 548369,57 e N 9582087,75
NOME ANTERIOR
LEGENDA  LOGRADOUROS  BAIRROS
DADOS CARTOGRÁFICOS SISTEMA DE PROJEÇÃO: UTM ZONA 24S DATUM PLANIMÉTRICO: SRS SIRGAS 2000 DATUM ALTIMÉTRICO: MAREGRÁFO DE IMBITUBA

RUA ANÁPOLIS - CÓDIGO Nº 241



Rua Dr. Thompson Bulcão, 830, Bairro Luciano Cavalcante, Fortaleza, Ceará
CEP: 60810-460 – Fone: (85) 3444-8300



CÂMARA MUNICIPAL DE FORTALEZA

ANEXO XX

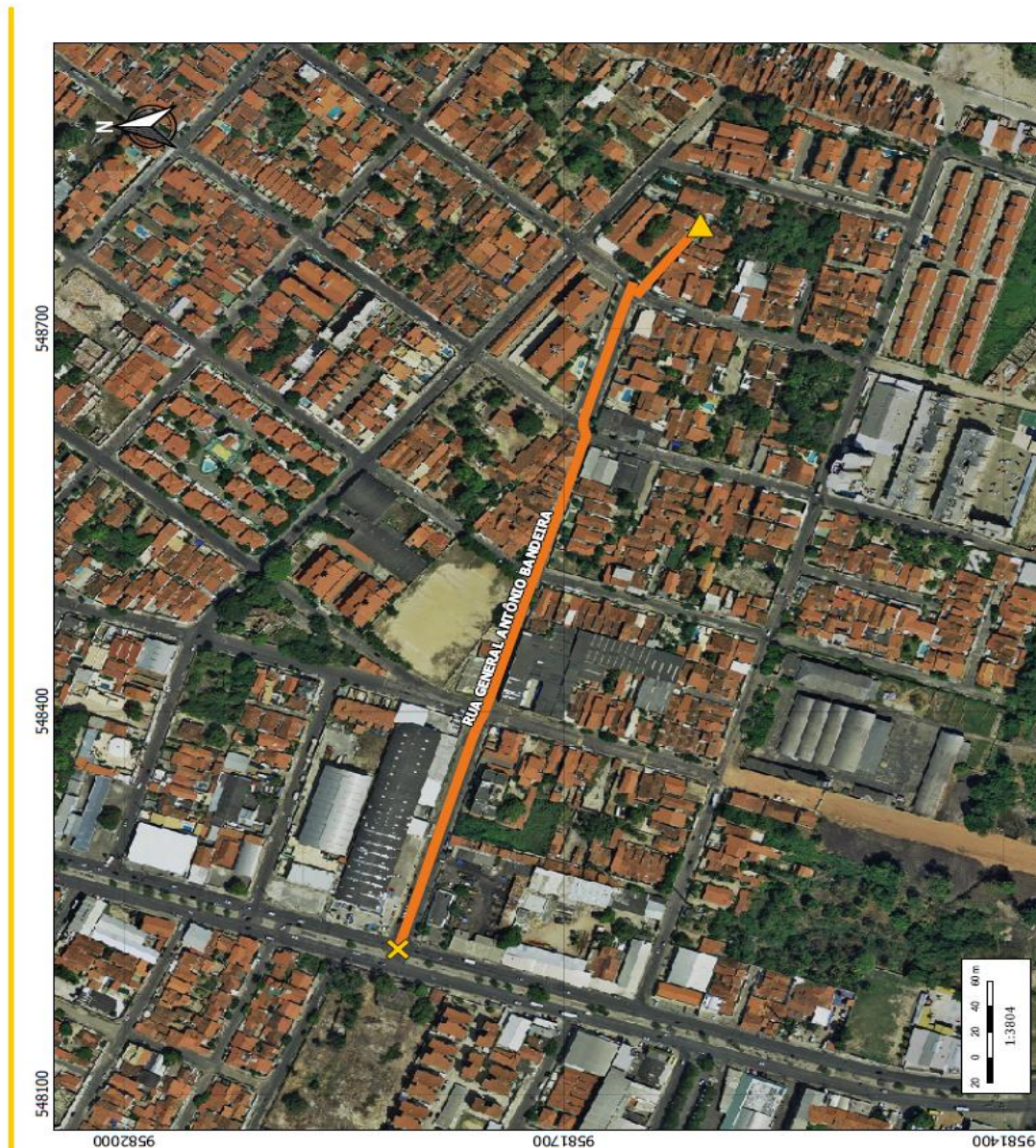


Fortaleza
PREFEITURA

Urbanismo e
Meio Ambiente

ANEXO
CÓDIGO: 284
NOMECLATURA RUA GENERAL ANTÔNIO BANDEIRA
SENTIDO Leste - Oeste
BAIRRO(S) ITAPERI, PARANGABA
TERRITÓRIO(S): 17, 19
INÍCIO LATERAL DO IMÓVEL DE Nº 870 DA RUA MAPIRINGA COORDENADAS: E 548781,53 e N 9581606,98
FIM CÓDIGO: 1444 X AVENIDA GODOFREDO MACIEL
COORDENADAS: E 548213,34 e N 9581813,35
NOME ANTERIOR RUA GEORGE CERQUEIRA
LEGENDA LOCADOUROS BAIRROS
DADOS CARTOGRÁFICOS SISTEMA DE PROJEÇÃO: UTM ZONA 24S DATUM PLANIMÉTRICO: SRS SIRGAS 2000 DATUM ALTIMÉTRICO: MARÉGRAFO DE IBITUBA

RUA GENERAL ANTÔNIO BANDEIRA - CÓDIGO Nº 284



Rua Dr. Thompson Bulcão, 830, Bairro Luciano Cavalcante, Fortaleza, Ceará
CEP: 60810-460 – Fone: (85) 3444-8300



CÂMARA MUNICIPAL DE FORTALEZA

ANEXO XXI



Fortaleza
PREFEITURA

Urbanismo e
Meio Ambiente

ANEXO
CÓDIGO: 10504
NOMECLATURA RUA ANTÔNIO COSTA MENDES
SENTIDO Norte - Sul
BAIRRO(S) PARQUE SÃO JOSÉ, VILA PERI
TERRITÓRIO(S) 17, 34
INÍCIO CÓDIGO: 71 RUA MONSENHOR AGOSTINHO COORDENADAS: E 546333,72 e N 95814,6441
FIM CÓDIGO: 50285 AVENIDA PASCAÇÍSTICA DO RIO MIRANGUAPINHU COORDENADAS: E 545362,29 e N 958081,112
NOME ANTERIOR
LEGENDA LOGRADOUROS BAIRROS
DADOS CARTOGRÁFICOS SISTEMA DE PROJEÇÃO: UTM ZONA 24S DATUM PLANIMÉTRICO: SRS SIRGAS 2000 DATUM ALTIMÉTRICO: MARGRAFNO DE IMBUTUBA

RUA ANTÔNIO COSTA MENDES - CÓDIGO Nº 10504





CÂMARA MUNICIPAL DE FORTALEZA

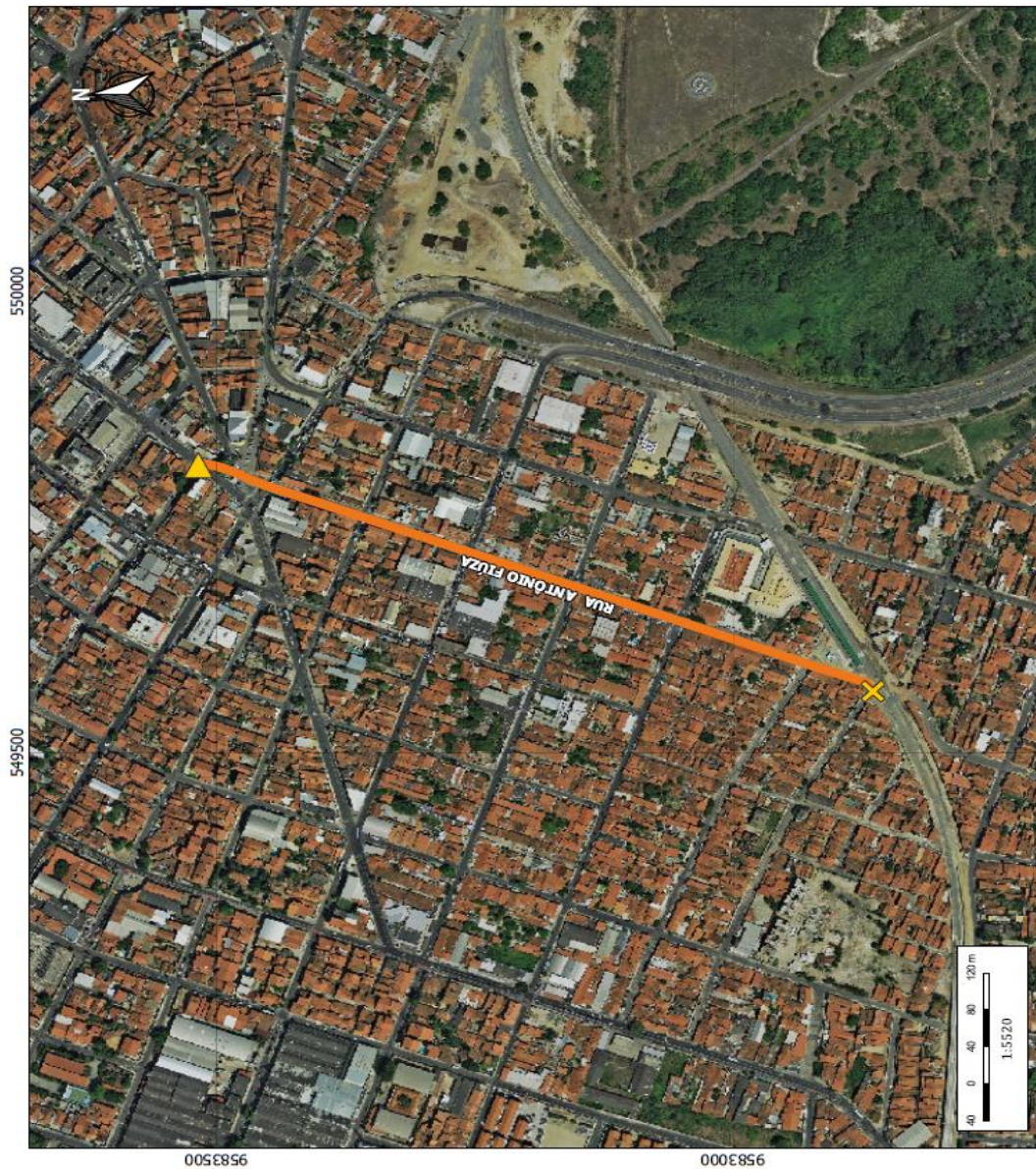
ANEXO XXII



Fortaleza
PREFEITURA
Urbanismo e
Meio Ambiente

ANEXO
CÓDIGO: 302
NOMECLATURA RUA ANTÔNIO FIÚZA
SENTIDO Norte - Sul
BAIRRO(S) ITAOCA, MONTESE
TERRITÓRIO(S): 16, 17
INÍCIO CÓDIGO: 2469 RUA TENENTE MOACIR MATOS COORDENADAS: E 549811,64 e N 9583517,64
FIM CÓDIGO: 1282 VIA FERREIA PARANGABA - MUCURIBE COORDENADAS: E 549566,49 e N 9582864,57
NOME ANTERIOR
LEGENDA LOGRADOUROS BAIRROS
DADOS CARTOGRÁFICOS SISTEMA DE PROJEÇÃO: UTM ZONA 24S DATUM PLANIMÉTRICO: SRS SIRGAS 2000 DATUM ALTIMÉTRICO: MARÉGRAFO DE IMBITOBA

RUA ANTÔNIO FIÚZA - CÓDIGO Nº 302





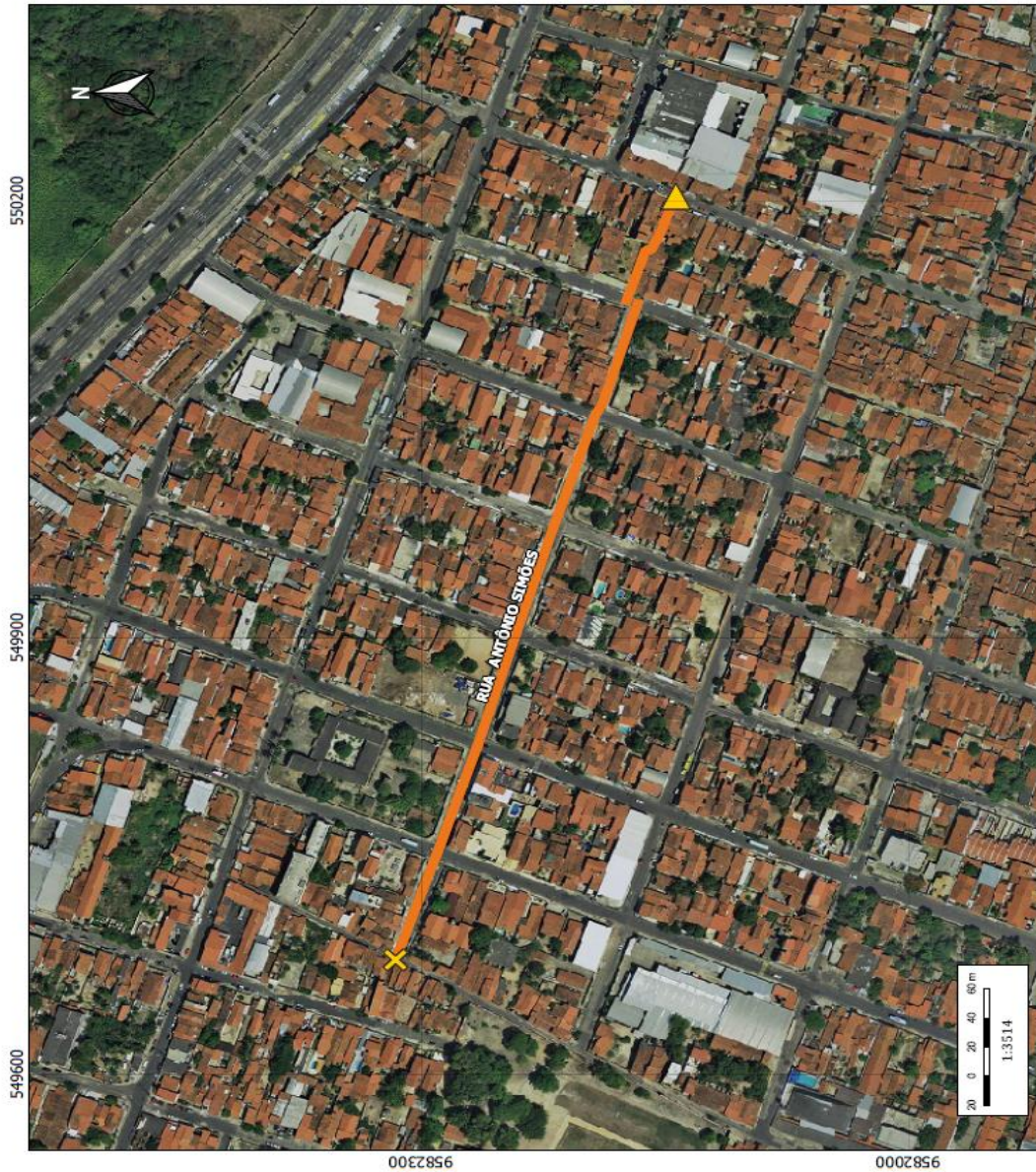
CÂMARA MUNICIPAL DE FORTALEZA

ANEXO XXIII



ANEXO
CÓDIGO: 326
NOMECLATURA RUA ANTÔNIO SIMÕES
SENTIDO Leste - Oeste
BAIRRO(S) PARANGABA, SERRINHA
TERRITÓRIO(S): 17, 19
INÍCIO  CÓDIGO: 220 RUA AMÉRICO VESPÍCIO COORDENADAS: E 550.003,28 e N 95821.43,05
FIM  CÓDIGO: 2861 TRAVESSA FERU COORDENADAS: E 549670,45 e N 958215,78
NOME ANTERIOR
LEGENDA  LOGRADOUROS  BAIRROS
DADOS CARTOGRÁFICOS SISTEMA DE PROJEÇÃO: UTM ZONA 24S DATUM PLANIMÉTRICO: SRS SIRGAS 2000 DATUM ALTIMÉTRICO: MAREGRÁFO DE IMBITUBA

RUA ANTÔNIO SIMÕES - CÓDIGO Nº 326



Rua Dr. Thompson Bulcão, 830, Bairro Luciano Cavalcante, Fortaleza, Ceará
CEP: 60810-460 – Fone: (85) 3444-8300



CÂMARA MUNICIPAL DE FORTALEZA

ANEXO XXIV



ANEXO
CÓDIGO: 354
NOMECLATURA RUA ARAPONGA
SENTIDO Leste - Oeste
BAIRRO(S) VILA PERI
TERRITÓRIO(S): 17
INÍCIO  CÓDIGO: 1148 RUA ESPANHA COORDENADAS: E 547098,52 e N 9581530,92
FIM  CÓDIGO: 2689 AVENIDA GENERAL OSÓRIO DE PAIVA COORDENADAS: E 546758,48 e N 9581790,3
NOME ANTERIOR
LEGENDA  LOGRADOUROS  BAIRROS
DADOS CARTOGRÁFICOS SISTEMA DE PROJEÇÃO: UTM ZONA 24S DATUM PLANIMÉTRICO: SRS SIRGAS 2000 DATUM ALTIMÉTRICO: MARÉGRAFO DE IMBITUBA

RUA ARAPONGA - CÓDIGO Nº 354





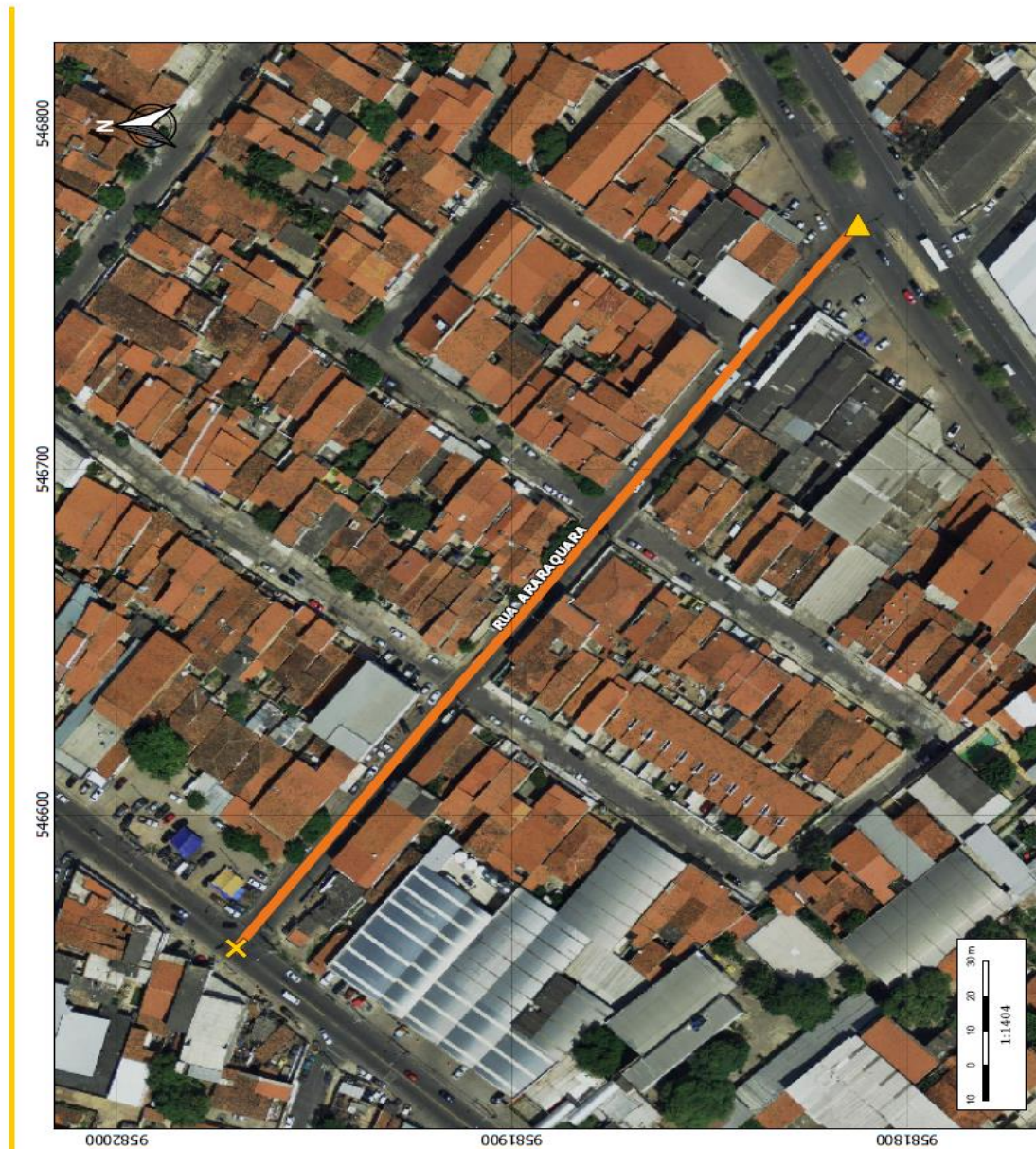
CÂMARA MUNICIPAL DE FORTALEZA

ANEXO XXV



ANEXO
CÓDIGO: 4332
NOMECLATURA RUA ARARAQUARA
SENTIDO Leste - Oeste
BAIRRO(S) VILA PERI
TERRITÓRIO(S): 17
INÍCIO CÓDIGO: 2689 ▲ AVENIDA GENERAL OSÓRIO DE PAIVA COORDENADAS: E 546770,99 e N 9581812,43
FIM CÓDIGO: 427 ✗ AVENIDA AUGUSTO DOS ANJOS COORDENADAS: E 546561,36 e N 9581969,78
NOME ANTERIOR
LEGENDA — LOGRADOUROS — BAIRROS
DADOS CARTOGRAFICOS SISTEMA DE PROJEÇÃO: UTM ZONA 24S DATUM PLANIMÉTRICO: SRS SIRGAS 2000 DATUM ALTIMÉTRICO: MAREGRÁFO DE IMBITUBA

RUA ARARAQUARA - CÓDIGO Nº 4332





CÂMARA MUNICIPAL DE FORTALEZA

ANEXO XXVI



ANEXO
CÓDIGO: 4691
NOMECLATURA RUA ARARIBÓIA
SENTIDO Leste - Oeste
BAIRRO(S) PARANGABA
TERRITÓRIO(S): 17
INÍCIO ▲ FUNDOS DO IMÓVEL DE Nº 858 DA AVENIDA GODOFREDO MACIEL COORDENADAS: E 5480045.59 e N 9581827.29
FIM CÓDIGO: 3356 ✕ RUA TCHECOSLOVÁQUIA COORDENADAS: E 547945.45 e N 9581918.48
NOME ANTERIOR
LEGENDA — LOGRADOUROS — BAIRROS
DADOS CARTOGRÁFICOS SISTEMA DE PROJEÇÃO: UTM ZONA 24S DATUM PLANIMÉTRICO: SRS SIRGAS 2000 DATUM ALTIMÉTRICO: MAREGRÁFO DE IMBITUBA

RUA ARARIBÓIA - CÓDIGO Nº 4691



Rua Dr. Thompson Bulcão, 830, Bairro Luciano Cavalcante, Fortaleza, Ceará
CEP: 60810-460 – Fone: (85) 3444-8300



CÂMARA MUNICIPAL DE FORTALEZA

ANEXO XXVII

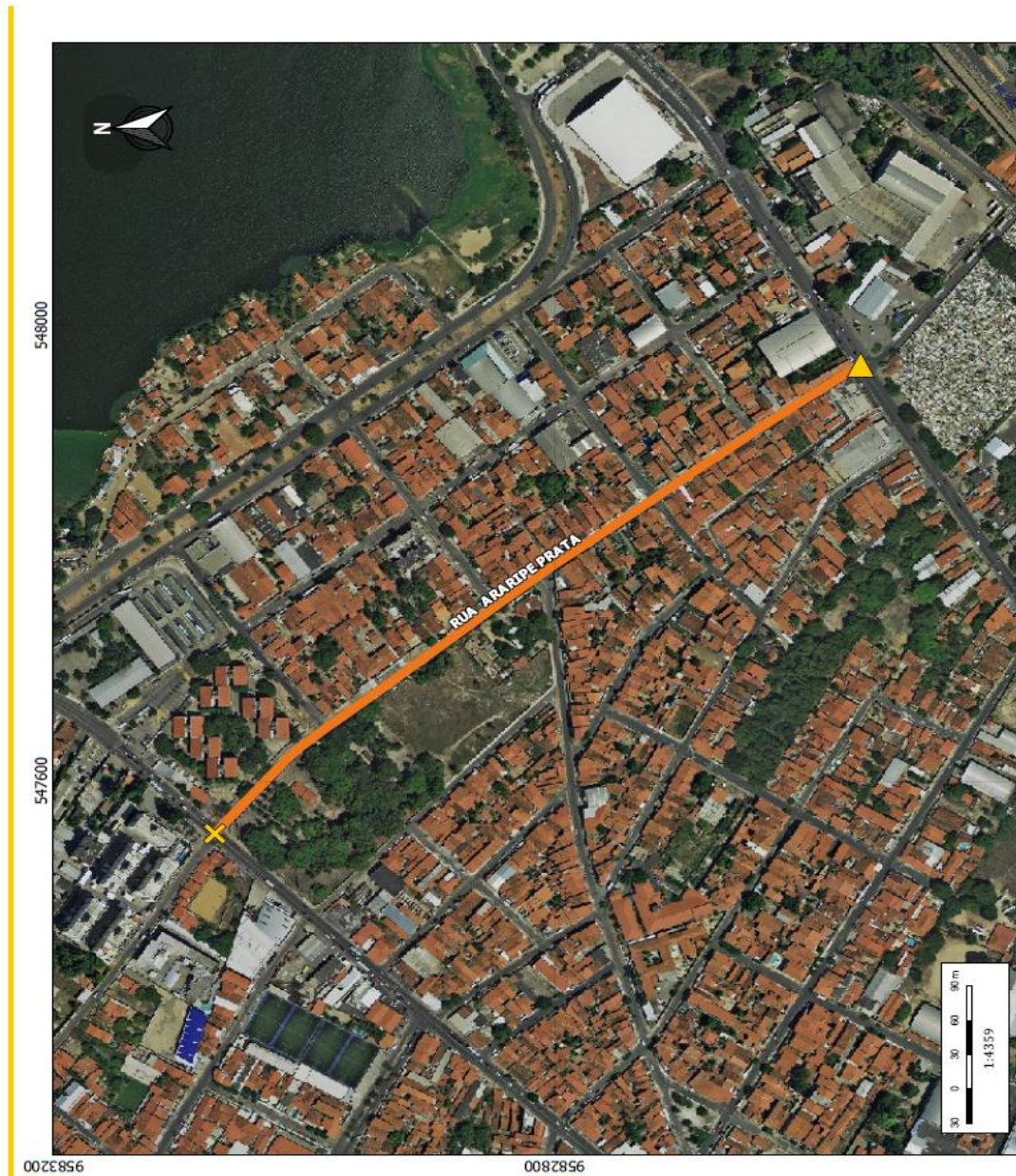


Fortaleza
PREFEITURA

Urbanismo e
Meio Ambiente

ANEXO
CÓDIGO: 359
NOMECLATURA RUA ARARIPE PRATA
SENTIDO Leste - Oeste
BAIRRO(S) JOQUEI CLUBE, PARANGABA
TERRITÓRIO(S): 17, 37
INÍCIO CÓDIGO: 2689 AVENIDA GENERAL OSÓRIO DE PAIVA COORDENADAS: E 547965,31 e N 958255,76
FIM CÓDIGO: 427 AVENIDA AUGUSTO DOS ANJOS COORDENADAS: E 547553,53 e N 9583071,43
NOME ANTERIOR RUA MANIBÓIA
LEGENDA LOGRADOUROS BAIRROS
DADOS CARTOGRAFICOS SISTEMA DE PROJEÇÃO: UTM ZONA 24S DATUM PLANIMÉTRICO: SRS SIRGAS 2000 DATUM ALTIMÉTRICO: MARÉGRÁFO DE IMBITUBA

RUA ARARIPE PRATA - CÓDIGO Nº 359



Rua Dr. Thompson Bulcão, 830, Bairro Luciano Cavalcante, Fortaleza, Ceará
CEP: 60810-460 – Fone: (85) 3444-8300



CÂMARA MUNICIPAL DE FORTALEZA

ANEXO XXVIII



Fortaleza
PREFEITURA

Urbanismo e
Meio Ambiente

ANEXO
CÓDIGO: 6684
NOMECLATURA RUA ARMANDO CORREIA PAIVA
SENTIDO Leste - Oeste
BAIRRO(S) PARANGABA
TERRITÓRIO(S): 17
INÍCIO CÓDIGO: 2689 ▲ AVENIDA GENERAL OSÓRIO DE PAIVA COORDENADAS: E 547414,55 e N 9582213,85
FIM ✕ ENTRE OS IMÓVEIS DE Nº 205 E 210 DA RUA ARMANDO CORREIA PAIVA COORDENADAS: E 547203,75 e N 9582293,40
NOME ANTERIOR
LEGENDA — LOGRADOUROS — BAIRROS
DADOS CARTOGRÁFICOS SISTEMA DE PROJEÇÃO: UTM ZONA 24S DATUM PLANIMÉTRICO: SRS SIRGAS 2000 DATUM ALTIMÉTRICO: MAREGRÁFO DE IMBITUBA

RUA ARMANDO CORREIA PAIVA - CÓDIGO Nº 6684



Rua Dr. Thompson Bulcão, 830, Bairro Luciano Cavalcante, Fortaleza, Ceará
CEP: 60810-460 – Fone: (85) 3444-8300



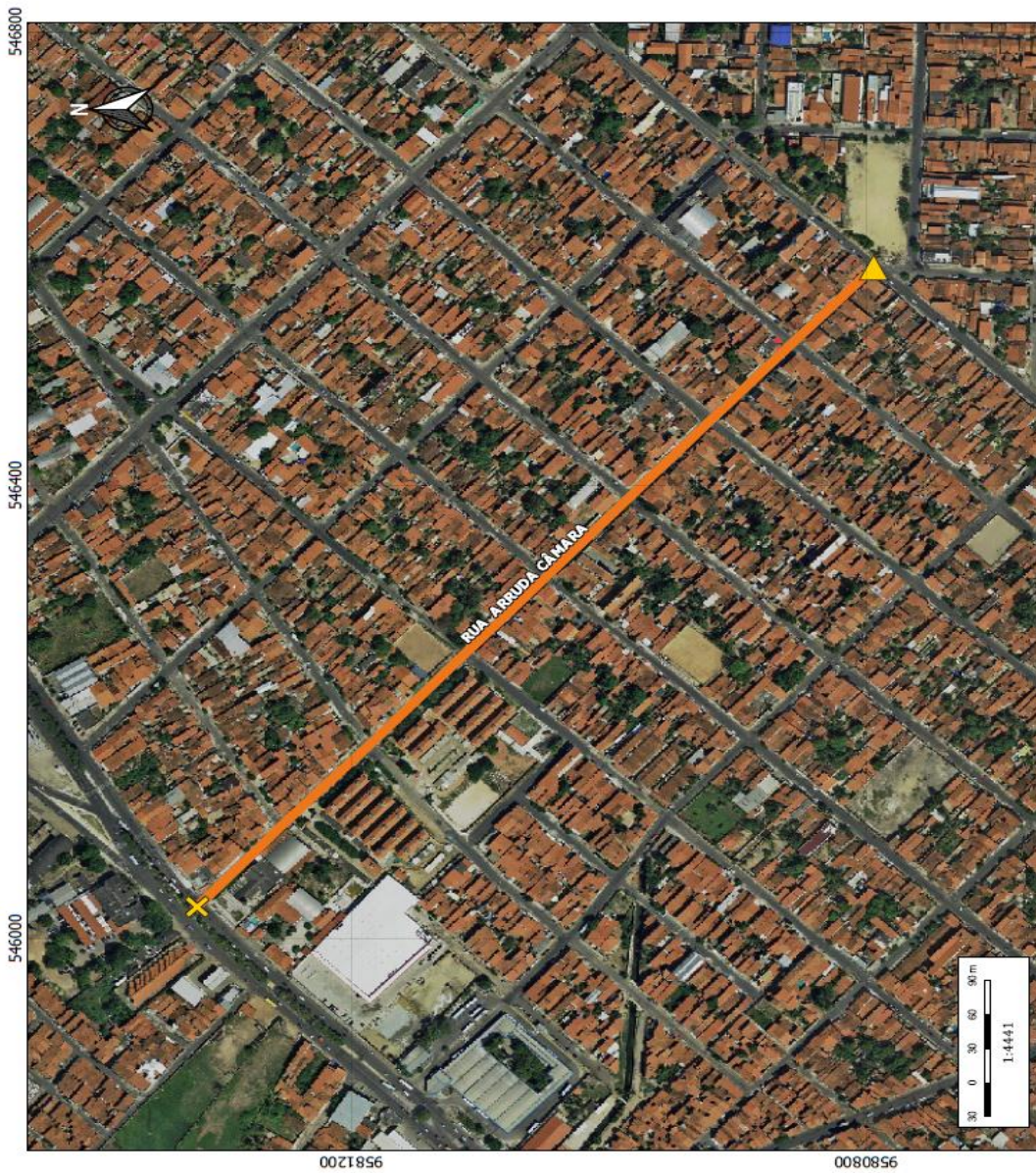
CÂMARA MUNICIPAL DE FORTALEZA

ANEXO XXIX



ANEXO
CÓDIGO: 397
NOMECLATURA RUA ARRUDA CÂMARA
SENTIDO Leste - Oeste
BAIRRO(S) BONSUCESSO, MANOEL SÁTIRO, VILA PERI
TERRITÓRIO(S): 17, 35, 39
INÍCIO  CÓDIGO: 763 AVENIDA CÔNEGO DE CASTRO COORDENADAS: E 546591,09 e N 9580794,31
FIM  CÓDIGO: 2689 AVENIDA GENERAL OSÓRIO DE PAIVA COORDENADAS: E 546028 e N 9581319,73
NOME ANTERIOR
LEGENDA  LOGRADOUROS  BAIRROS
DADOS CARTOGRÁFICOS SISTEMA DE PROJEÇÃO: UTM ZONA 24S DATUM PLANIMÉTRICO: SRS SIRGAS 2000 DATUM ALTIMÉTRICO: MAREGRÁFO DE IMBITUBA

RUA ARRUDA CÂMARA - CÓDIGO Nº 397



Rua Dr. Thompson Bulcão, 830, Bairro Luciano Cavalcante, Fortaleza, Ceará
CEP: 60810-460 – Fone: (85) 3444-8300



CÂMARA MUNICIPAL DE FORTALEZA

ANEXO XXX



ANEXO
CÓDIGO: 34113
NOMECLATURA RUA DOM AUBÉRGIO LOBO
SENTIDO Leste - Oeste
BAIRRO(S) PARANGABA
TERRITÓRIO(S): 17
INÍCIO FUNDO DO IMÓVEL DE Nº 780 DA AVENIDA CÔNEGO DE CASTRO COORDENADAS: E 547854 e N 9582288,65
FIM CÓDIGO: 34115 TRAVESSA EVANGELISTA LEITÃO
COORDENADAS: E 547786,99 e N 9582260,8
NOME ANTERIOR
LEGENDA — LOGRADOUROS — BAIRROS
DADOS CARTOGRÁFICOS SISTEMA DE PROJEÇÃO: UTM ZONA 24S DATUM PLANIMÉTRICO: SRS SIRGAS 2000 DATUM ALTIMÉTRICO: MARGERATO DE IMBITUBA

RUA DOM AUBÉRGIO LOBO - CÓDIGO Nº 34113



Rua Dr. Thompson Bulcão, 830, Bairro Luciano Cavalcante, Fortaleza, Ceará
CEP: 60810-460 – Fone: (85) 3444-8300



CÂMARA MUNICIPAL DE FORTALEZA

ANEXO XXXI

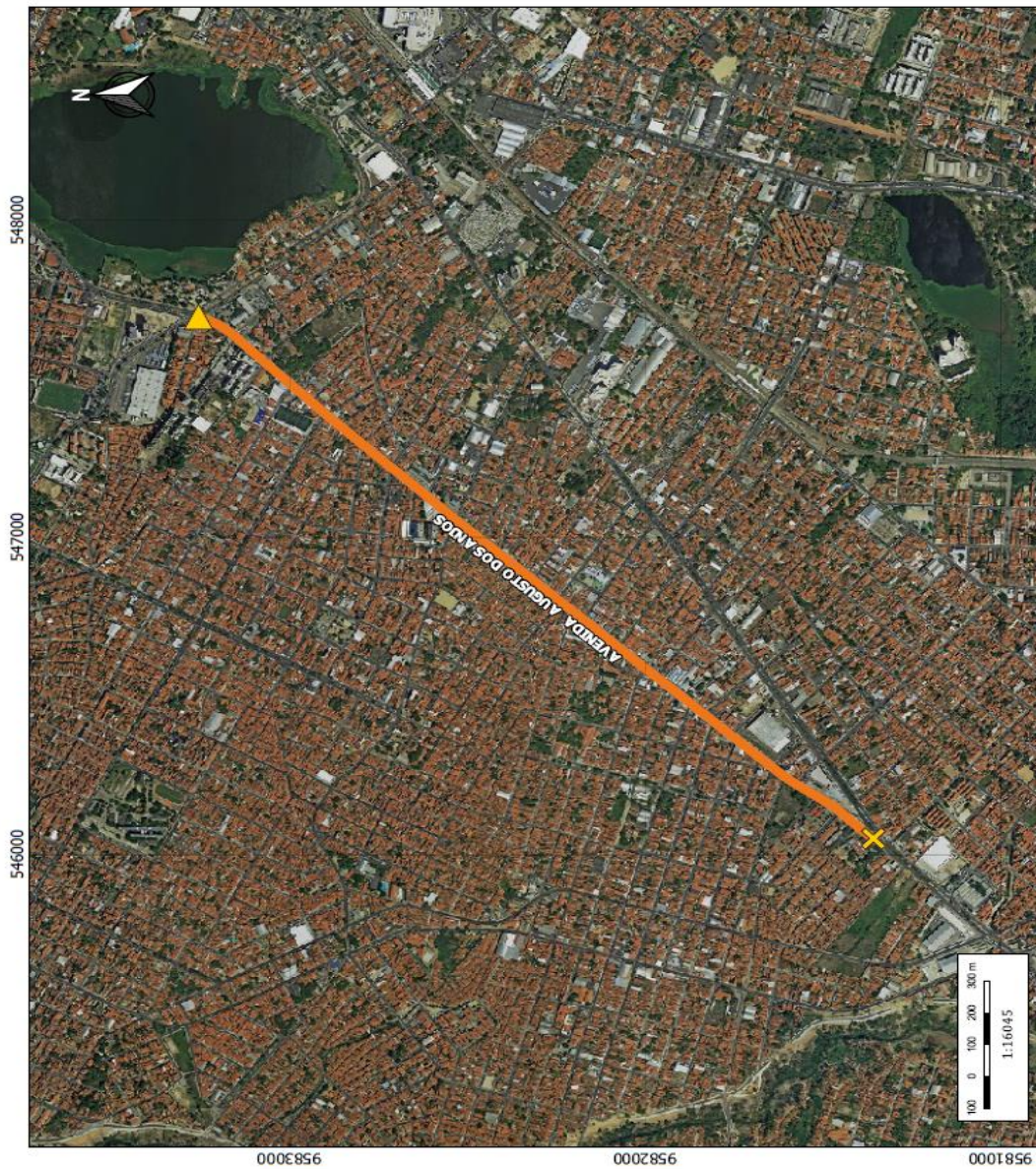


Fortaleza
PREFEITURA

Urbanismo e
Meio Ambiente

ANEXO
CÓDIGO: 427
NOMECLATURA AVENIDA AUGUSTO DOS ANJOS
SENTIDO Norte - Sul
BAIRRO(S) BONSUCESSE, JOQUEI CLUB, PARANGABA, VILA PERI
TERRITÓRIO(S): 17, 37, 39
INÍCIO  CÓDIGO: 1457 AVENIDA GOMES BRASILEL
FIM  CÓDIGO: 2689 AVENIDA GENERAL OSÓRIO DE PAIVA
COORDENADAS: E 547695,43 e N 958125,74
COORDENADAS: E 546049,24 e N 958137,42
NOME ANTERIOR
LEGENDA  LOGRADOUROS  BAIRROS
DADOS CARTOGRÁFICOS SISTEMA DE PROJEÇÃO: UTM ZONA 24S DATUM PLANIMÉTRICO: SRS SIRGAS 2000 DATUM ALTIMÉTRICO: MAREGRÁFO DE IMBITUBA

AVENIDA AUGUSTO DOS ANJOS - CÓDIGO Nº 427





CÂMARA MUNICIPAL DE FORTALEZA

ANEXO XXXII

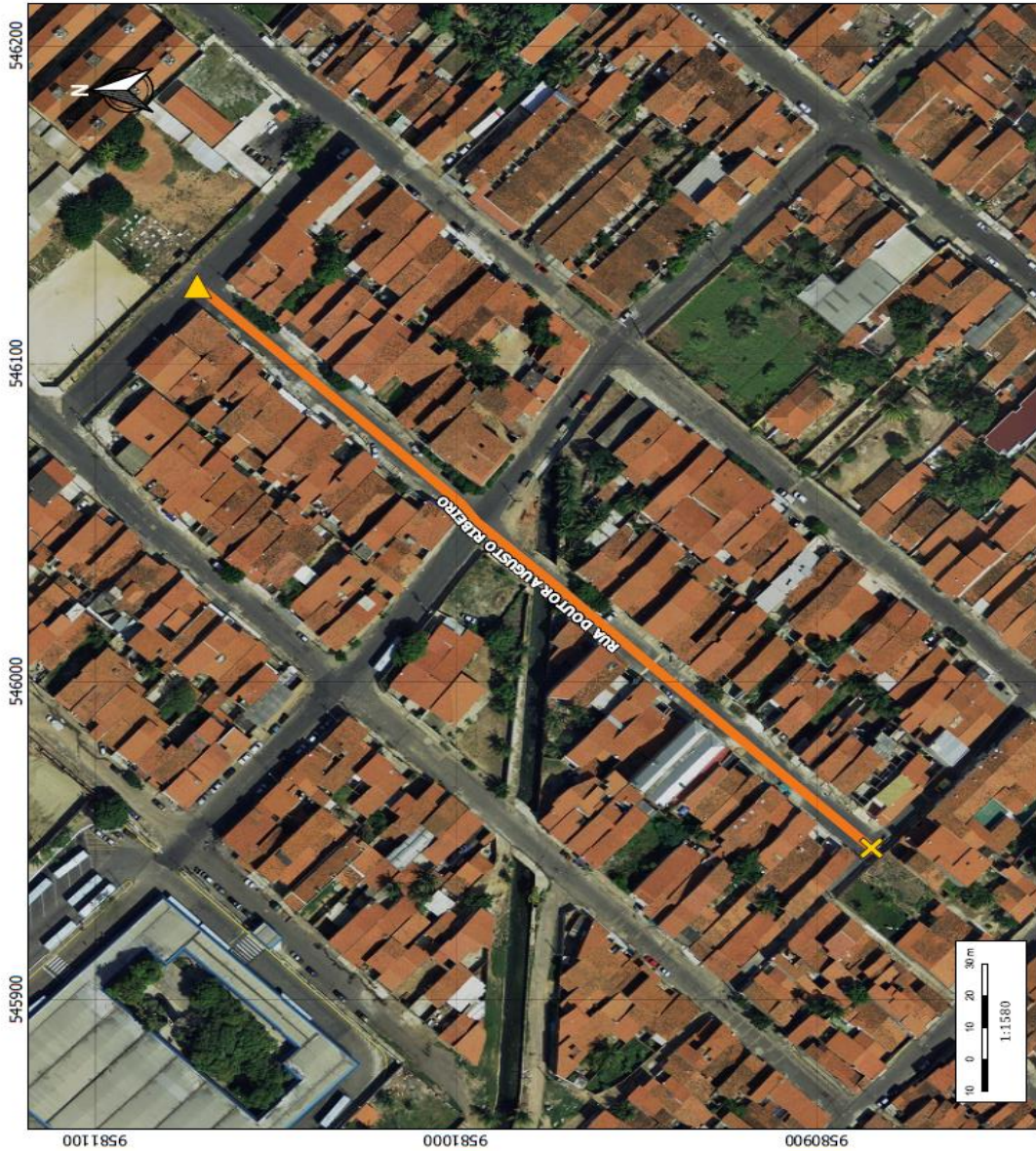


Fortaleza
PREFEITURA

Urbanismo e
Meio Ambiente

ANEXO
CÓDIGO: 35230
NOMECLATURA RUA DOUTOR AUGUSTO RIBEIRO
SENTIDO Norte - Sul
BAIRRO(S) VILA PERI
TERRITÓRIO(S): 17
INÍCIO  CÓDIGO: 34947 RUA DM (VILA PERI) COORDENADAS: E:546124,49 e N:9581071,71
FIM  CÓDIGO: 34710 RUA CAMPO ALEGRE COORDENADAS: E:545947,61 e N:9580884,79
NOME ANTERIOR
LEGENDA  LOGRADOUROS  BAIRROS
DADOS CARTOGRÁFICOS SISTEMA DE PROJEÇÃO: UTM ZONA 24S DATUM PLANIMÉTRICO: SRS SIRGAS 2000 DATUM ALTIMÉTRICO: MARÉGRAFO DE IMBITUBA

RUA DOUTOR AUGUSTO RIBEIRO - CÓDIGO Nº 35230



Rua Dr. Thompson Bulcão, 830, Bairro Luciano Cavalcante, Fortaleza, Ceará
CEP: 60810-460 – Fone: (85) 3444-8300



CÂMARA MUNICIPAL DE FORTALEZA

ANEXO XXXIII

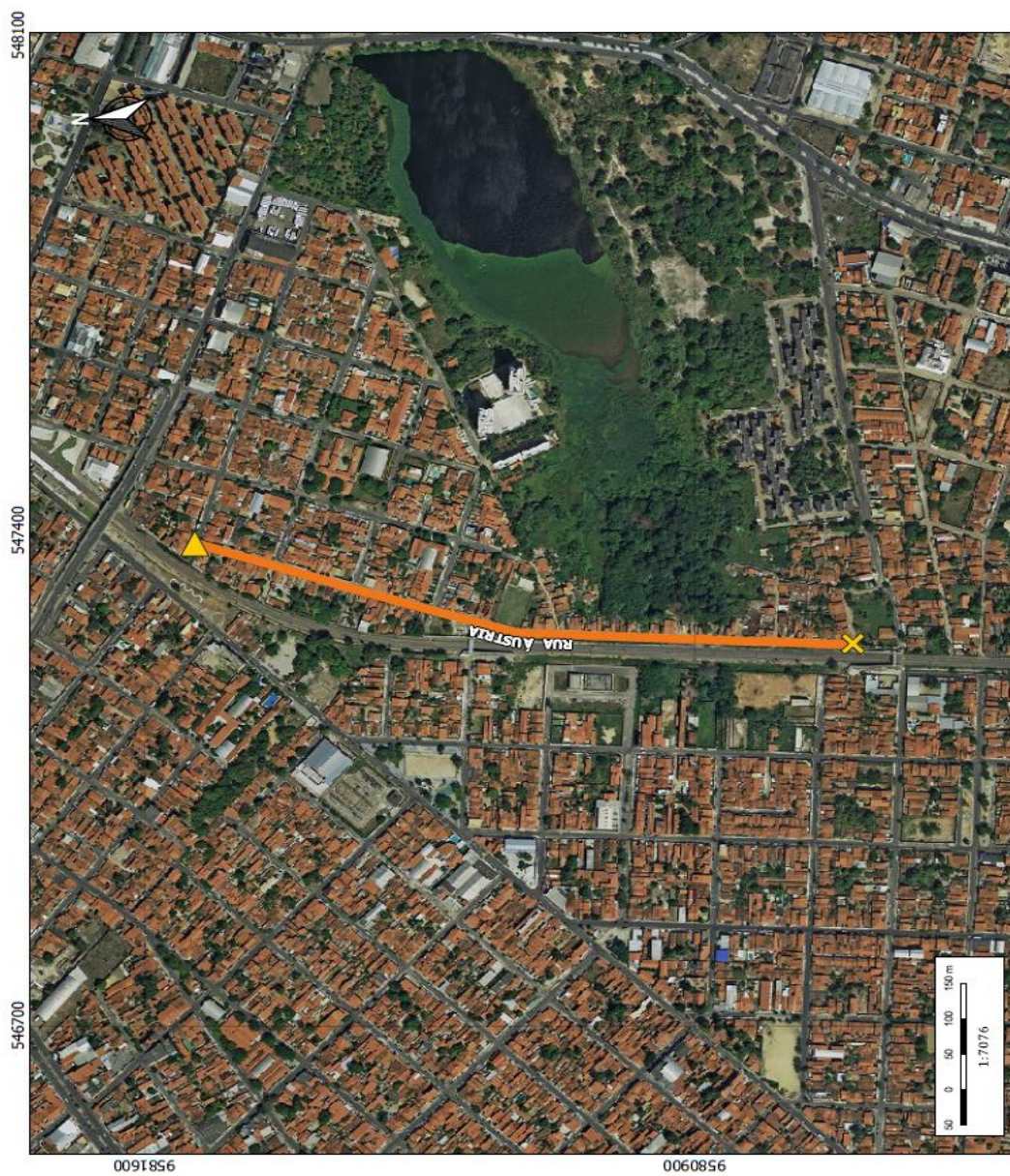


Fortaleza
PREFEITURA

Urbanismo e
Meio Ambiente

ANEXO:	
CÓDIGO: 438	
NOMECLATURA RUA ÁUSTRIA	
SENTIDO Norte - Sul	
BAIRRO(S) MARAPONÇA, PARANGABA	
TERRITÓRIO(S): 17, 35	
INÍCIO  CÓDIGO: 1390 RUA GAGO COCUTINHO COORDENADAS: E 547381,77 e N 9581535,81	
FIM  LIMITE DO LOTEAMENTO RESIDENCIAL PARQUE MARAPONÇA COORDENADAS: E 547239,86 e N 9580698,67	
NOME ANTERIOR	
LEGENDA  LOGRADOUROS  BAIRROS	
DADOS CARTOGRÁFICOS SISTEMA DE PROJEÇÃO: UTM ZONA 24S DATUM PLANIMÉTRICO: SRS SIRGAS 2000 DATUM ALTIMÉTRICO: MAREGRÁFO DE IMBITUBA	

RUA ÁUSTRIA - CÓDIGO Nº 438





CÂMARA MUNICIPAL DE FORTALEZA

ANEXO XXXIV



ANEXO
CÓDIGO: 7055
NOMECLATURA RUA DESEMBARGADOR BALTAR
SENTIDO Leste - Oeste
BAIROS(S) PARANGABA
TERRITÓRIO(S): 17
INÍCIO  CÓDIGO: 2477 RUA MONAÇO COORDENADAS: E 547813.68 e N 9581565.59
FIM  CÓDIGO: 3721 ESTRADA DE FERRO DE BATURITÉ COORDENADAS: E 547479.63 e N 9581686.66
NOME ANTERIOR
LEGENDA  LOGRADOUROS  BAIROS
DADOS CARTOGRÁFICOS SISTEMA DE PROJEÇÃO: UTM ZONA 24S DATUM PLANIMÉTRICO: SRS SIRGAS 2000 DATUM ALTIMÉTRICO: MARÉGRAFO DE IMBITUBA

RUA DESEMBARGADOR BALTAR - CÓDIGO Nº 7055





CÂMARA MUNICIPAL DE FORTALEZA


ANEXO XXXV



Urbanismo e
Meio Ambiente

ANEXO
CÓDIGO: 3938
NOMECLATURA RUA BENEDITO SOBRINHO
SENTIDO Norte - Sul
BAIRRO(S) VILA PERI
TERRITÓRIO(S): 17
INÍCIO FRENTE DOS IMÓVEIS DE Nº 36 E 38 DA RUA BENEDITO SOBRINHO COORDENADAS: E 546745,01 e N 9581953,6
FIM CÓDIGO: 35221 TRAVESSA BENEDITO SOBRINHO COORDENADAS: E 546625,16 e N 9581793,98
NOME ANTERIOR
LEGENDA LOGRADOUROS BAIROS
DADOS CARTOGRÁFICOS SISTEMA DE PROJEÇÃO: UTM ZONA 24S DATUM PLANIMÉTRICO: SRS SIRGAS 2000 DATUM ALTIMÉTRICO: MAREGRÁFO DE IMBITUBA

RUA BENEDITO SOBRINHO - CÓDIGO Nº 3938





CÂMARA MUNICIPAL DE FORTALEZA

ANEXO XXXVI



ANEXO
CÓDIGO: 3491
NOMECLATURA RUA BIBIO FROTA
SENTIDO Norte - Sul
BAIRRO(S) PARANGABA
TERRITÓRIO(S): 17
INÍCIO  CÓDIGO: 2549 RUA NEREI RAMOS COORDENADAS: E 547685,24 = N 9581454,25
FIM  CÓDIGO: 438 RUA ÁUSTRIA COORDENADAS: E 547252,92 = N 9581074,62
NOME ANTERIOR
LEGENDA  LOGRADOUROS  BAIRROS
DADOS CARTOGRÁFICOS SISTEMA DE PROJEÇÃO: UTM ZONA 24S DATUM PLANIMÉTRICO: SRS SIRGAS 2000 DATUM ALTIMÉTRICO: MARÉGRAFO DE IBITUBA

RUA BIBIO FROTA - CÓDIGO N° 3491





CÂMARA MUNICIPAL DE FORTALEZA

ANEXO XXXVII



Fortaleza
PREFEITURA
Urbanismo e
Meio Ambiente

ANEXO:	
CÓDIGO: 356	
NOMECLATURA RUA BISMARCK	
SENTIDO Leste - Oeste	
BAIRO(S) PARANGABA	
TERRITÓRIO(S): 17	
INÍCIO  CÓDIGO: 1444 AVENIDA GODOFREDO MACIEL	
FIM  CÓDIGO: 200013 RUA LUIZ SA	
COORDENADAS: E 54782627 e N 958189757	
COORDENADAS: E 54782627 e N 958206836	
NOME ANTERIOR	
LEGENDA  LOGRADOUROS  BAIRROS	
DADOS CARTOGRÁFICOS SISTEMA DE PROJEÇÃO: UTM ZONA 24S DATUM PLANIMÉTRICO: SRS SIRGAS 2000 DATUM ALTIMÉTRICO: MARÉGRAFO DE IMBITUBA	

RUA BISMARCK - CÓDIGO Nº 356





CÂMARA MUNICIPAL DE FORTALEZA

ANEXO XXXVIII



ANEXO
CÓDIGO: 630
NOMECLATURA RUA CABRAL DE ALENCAR
SENTIDO Norte - Sul
BAIRRO(S) ITAÓCA
TERRITÓRIO(S): 17
INÍCIO  CÓDIGO: 735 RUA DOM CARLOTO TÁVORA COORDENADAS: E 549084,06 e N 9583367,17
FIM  CÓDIGO: 2518 RUA MUNDICA PAULA COORDENADAS: E 548944,55 e N 9582944,6
NOME ANTERIOR
LEGENDA  LOGRADOUROS  BAIRROS
DADOS CARTOGRÁFICOS SISTEMA DE PROJEÇÃO: UTM ZONA 24S DATUM PLANIMÉTRICO: SRS SIRGAS 2000 DATUM ALTIMÉTRICO: MARGRAFIO DE IMBITUBA

RUA CABRAL DE ALENCAR - CÓDIGO Nº 630





CÂMARA MUNICIPAL DE FORTALEZA

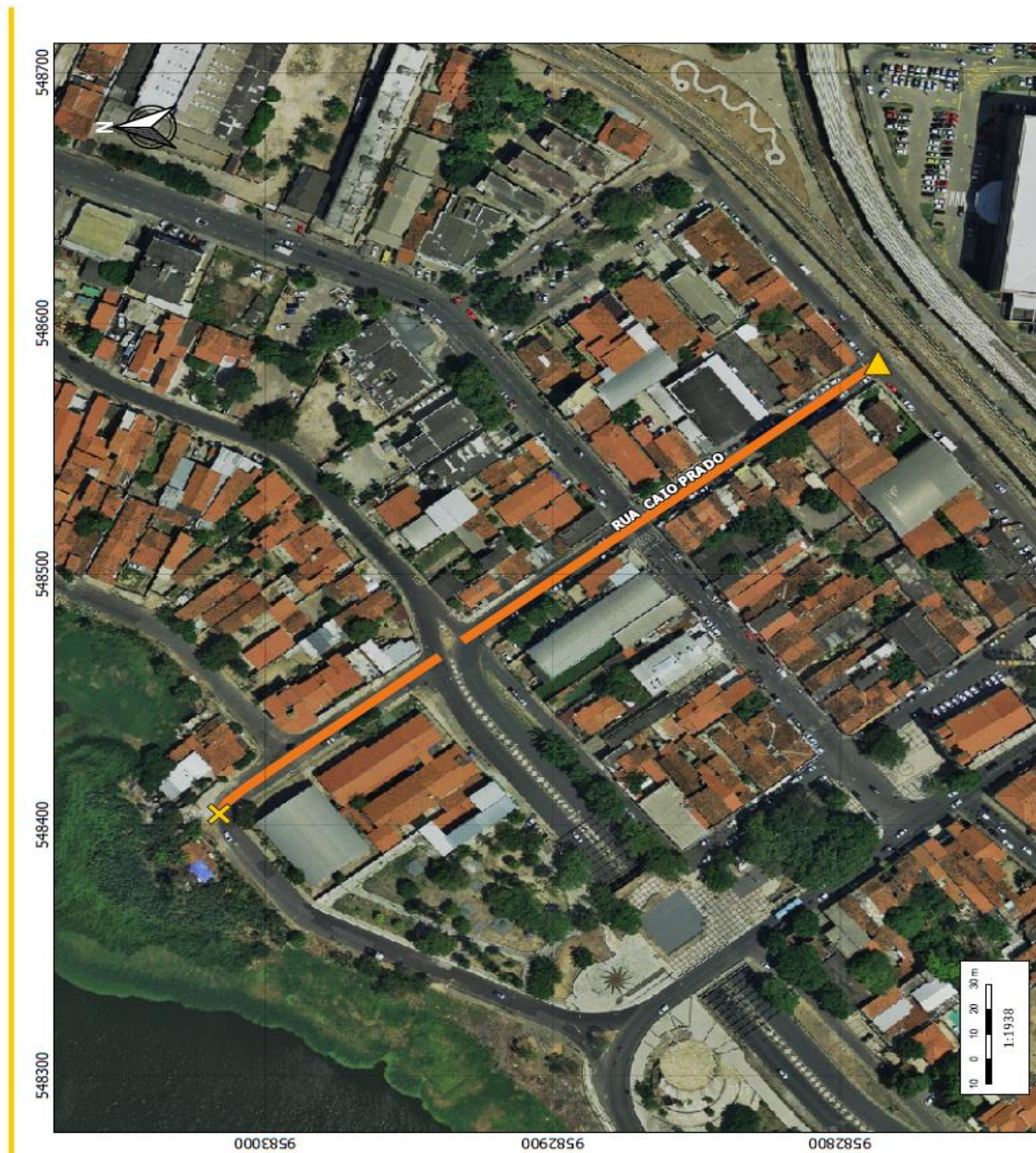
ANEXO XXXIX



Fortaleza
PREFEITURA
Urbanismo e
Meio Ambiente

ANEXO
CÓDIGO: 640
NOMECLATURA RUA CAIO PRADO
SENTIDO Leste - Oeste
BAIRRO(S) PARANGABA
TERRITÓRIO(S): 17
INÍCIO  CÓDIGO: 739 RUA DOM PEDRO II
COORDENADAS: E 548584,3 e N 9582786,817
FIM  CÓDIGO: 4027 RUA JOAQUIM MOREIRA
COORDENADAS: E 548404,35 e N 9583016,09
NOME ANTERIOR
LEGENDA  LOGRADOUROS  BAIRROS
DADOS CARTOGRÁFICOS SISTEMA DE PROJEÇÃO: UTM ZONA 24S DATUM PLANIMÉTRICO: SRS SIRGAS 2000 DATUM ALTIMÉTRICO: MAREGRÁFO DE IMBITUBA

RUA CAIO PRADO - CÓDIGO Nº 640





CÂMARA MUNICIPAL DE FORTALEZA

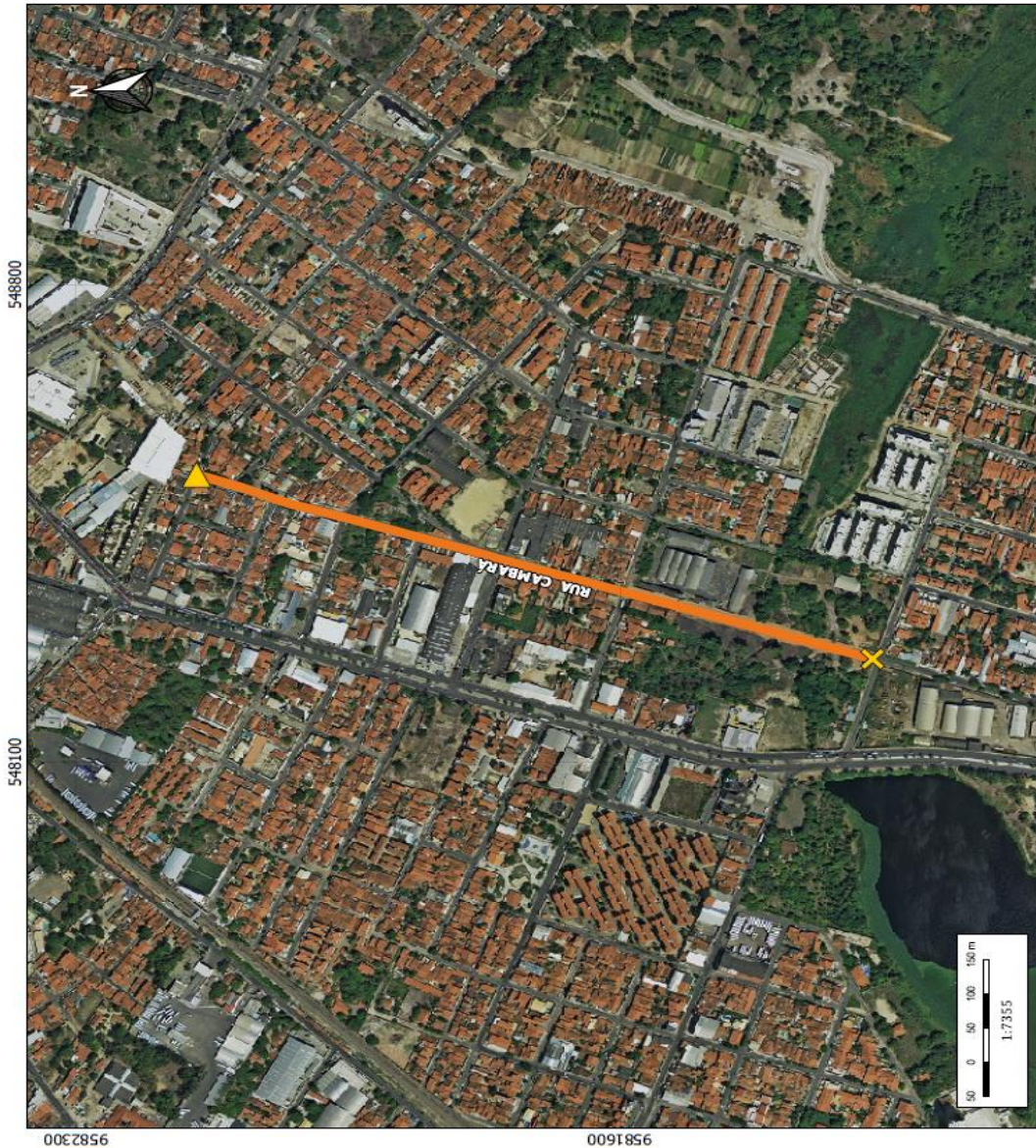
ANEXO XL



Urbanismo e
Meio Ambiente

ANEXO
CÓDIGO: 648
NOMECLATURA RUA CAMBARÁ
SENTIDO Norte - Sul
BAIRO(S) ITAPERI, MARAPONGA, PARANGABA
TERRITÓRIO(S): 17, 19, 35
INÍCIO  CÓDIGO: 464 RUA DOS BANDEIRANTES COORDENADAS: E 548521,6 e N 9582144,86
FIM  CÓDIGO: 8260 RUA JÚLIO ALCIDES COORDENADAS: E 548251,34 e N 9581274,7
NOME ANTERIOR
LEGENDA  LOGRADOUROS  BAIRROS
DADOS CARTOGRÁFICOS SISTEMA DE PROJEÇÃO: UTM ZONA 24S DATUM PLANIMÉTRICO: SRS SIRGAS 2000 DATUM ALTIMÉTRICO: MAREGRÁFIO DE IMBITUBA

RUA CAMBARÁ - CÓDIGO Nº 648



Rua Dr. Thompson Bulcão, 830, Bairro Luciano Cavalcante, Fortaleza, Ceará
CEP: 60810-460 – Fone: (85) 3444-8300



CÂMARA MUNICIPAL DE FORTALEZA

ANEXO XLI



ANEXO
CÓDIGO: 6761
NOMECLATURA RUA CAMPANÁRIO
SENTIDO Norte - Sul
BAIRRO(S) PARANGABA
TERRITÓRIO(S): 17
INÍCIO  CÓDIGO: 2507 RUA CÔNEGO MOURÃO
FIM  CÓDIGO: 4691 RUA ARARIBÓIA
COORDENADAS: E 548018,45 * N 9582151,11
COORDENADAS: E 547901,14 * N 9581893,72
NOME ANTERIOR
LEGENDA  LOGRADOUROS  BAIRROS
DADOS CARTOGRÁFICOS SISTEMA DE PROJEÇÃO: UTM ZONA 24S DATUM PLANIMÉTRICO: SRS SIRGAS 2000 DATUM ALTIMÉTRICO: MARÉGRAFO DE IMBITUBA

RUA CAMPANÁRIO - CÓDIGO Nº 6761





CÂMARA MUNICIPAL DE FORTALEZA

ANEXO XLII



Fortaleza
PREFEITURA

Urbanismo e
Meio Ambiente

ANEXO
CÓDIGO: 34710
NOMECLATURA RUA CAMPO ALEGRE
SENTIDO Leste - Oeste
BAIRRO(S) VILA PERI
TERRITÓRIO(S): 17
INÍCIO  CÓDIGO: 10504 RUA ANTÔNIO COSTA MENDES COORDENADAS: E 545998.07 e N 958088.81
FIM  CANAL COORDENADAS: E 545780.21 e N 9581025.92
NOME ANTERIOR
LEGENDA  LOGRADOUROS  BAIRROS
DADOS CARTOGRÁFICOS SISTEMA DE PROJEÇÃO: UTM ZONA 24S DATUM PLANIMÉTRICO: SRS SIRGAS 2000 DATUM ALTIMÉTRICO: MARÉGRAFO DE IBRITUBA

RUA CAMPO ALEGRE - CÓDIGO Nº 34710



Rua Dr. Thompson Bulcão, 830, Bairro Luciano Cavalcante, Fortaleza, Ceará
CEP: 60810-460 – Fone: (85) 3444-8300



CÂMARA MUNICIPAL DE FORTALEZA

ANEXO XLIII

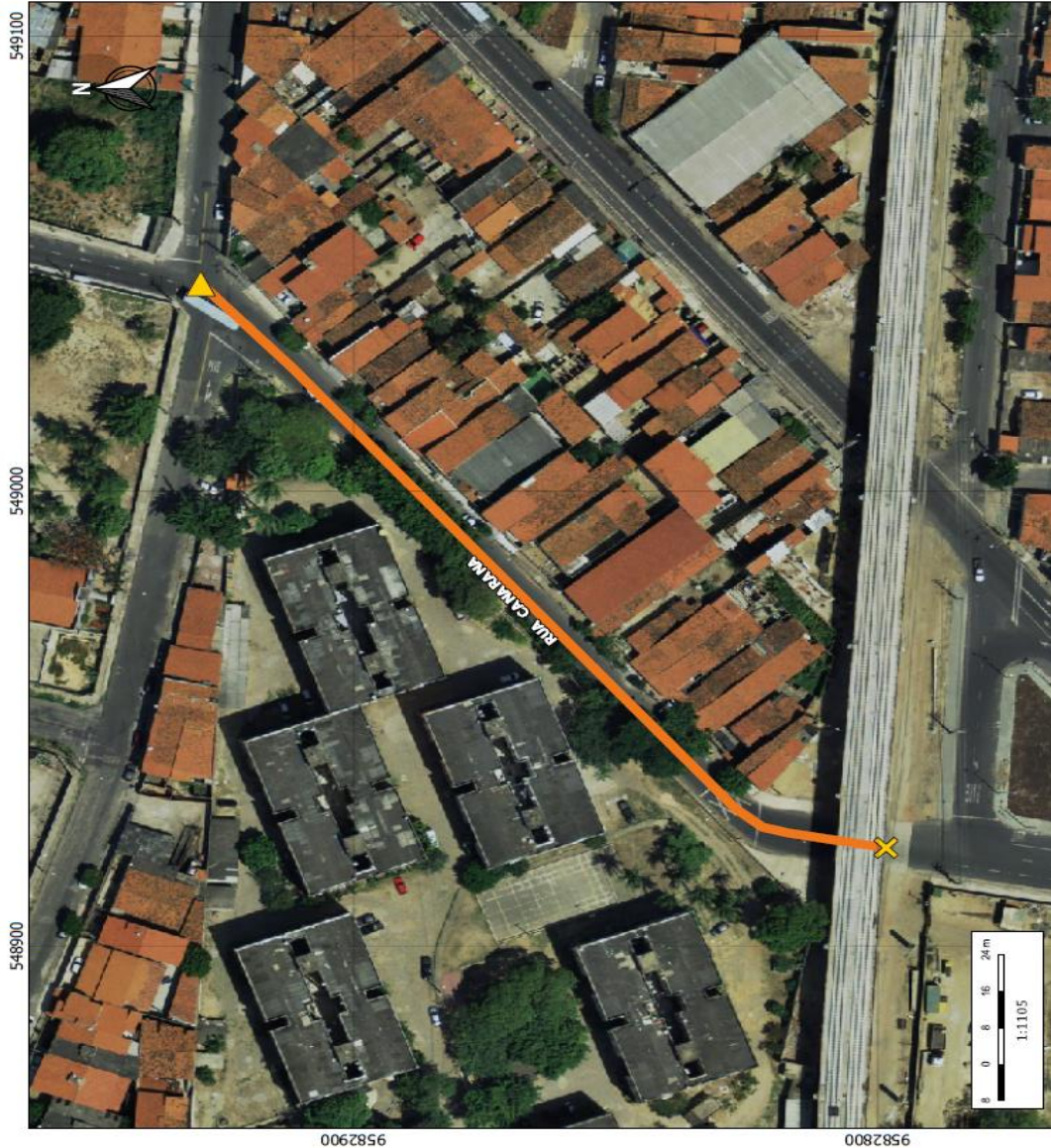


Fortaleza
PREFEITURA

Urbanismo e
Meio Ambiente

ANEXO
CÓDIGO: 672
NOMECLATURA RUA CANARANA
SENTIDO Norte - Sul
BAIRRO(S) ITAOGA
TERRITÓRIO(S): 17
INÍCIO  CÓDIGO: 2518 RUA MUNDICA PAULA
FIM  CÓDIGO: 1282 ESTRADA DE FERRO PARANGABA - MUCURIBE
COORDENADAS: E 548921.61 e N 9582798.41
NOME ANTERIOR
LEGENDA  LOGRADOUROS  BAIRROS
DADOS CARTOGRÁFICOS SISTEMA DE PROJEÇÃO: UTM ZONA 24S DATUM PLANIMÉTRICO: SCS SIRGAS 2000 DATUM ALTIMÉTRICO: MARELAGRAFO DE PIMENTA

RUA CANARANA - CÓDIGO Nº 672



Rua Dr. Thompson Bulcão, 830, Bairro Luciano Cavalcante, Fortaleza, Ceará
CEP: 60810-460 – Fone: (85) 3444-8300



CÂMARA MUNICIPAL DE FORTALEZA

ANEXO XLIV

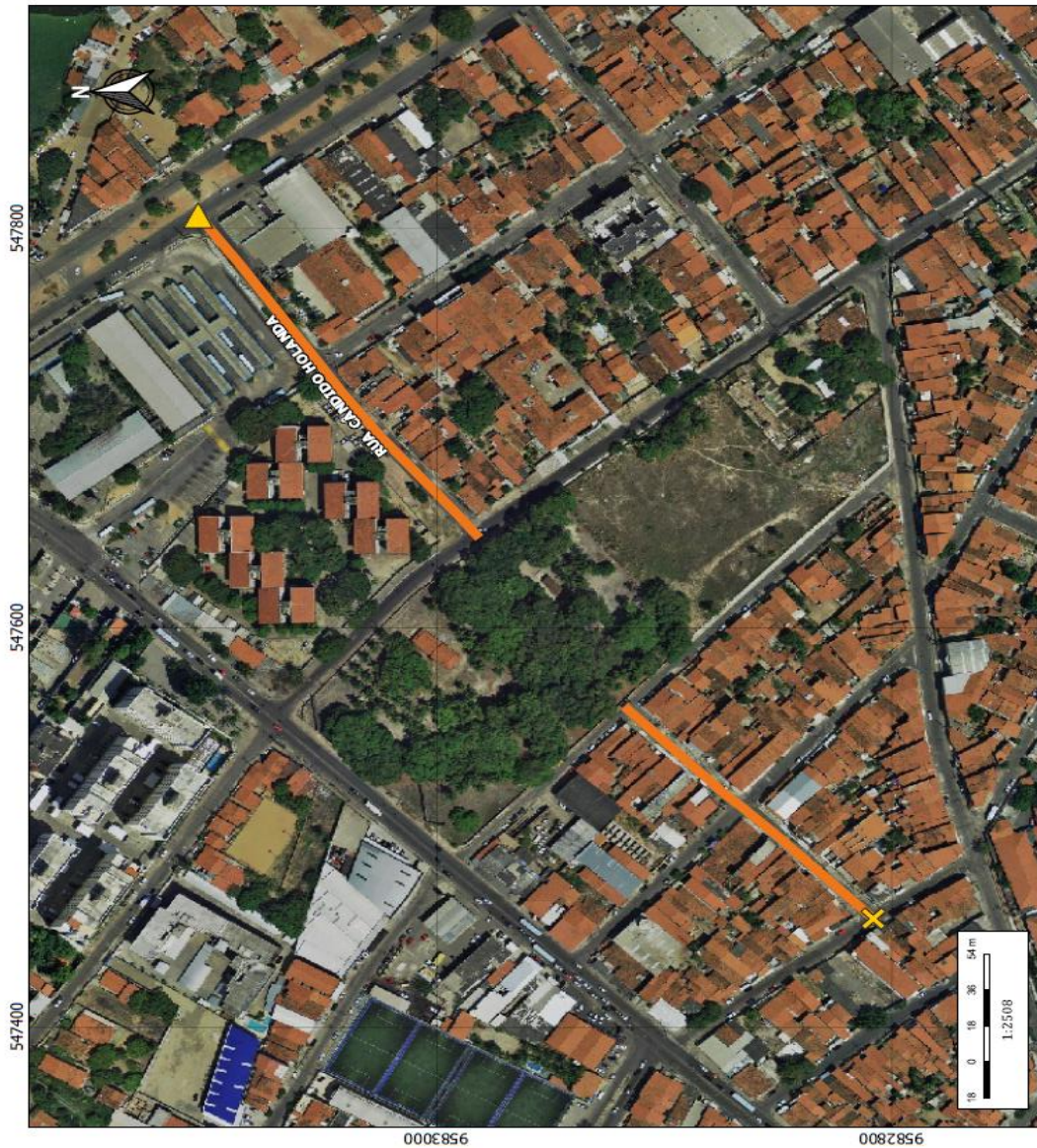


Fortaleza
PREFEITURA

Urbanismo e
Meio Ambiente

ANEXO:	
CÓDIGO: 677	
NOMECLATURA RUA CÂNDIDO HOLANDA	
SENTIDO Norte - Sul	
BAIRRO(S) PARANGABA	
TERRITÓRIO(S): 17	
INÍCIO  CÓDIGO: 1457 AVENIDA GOMES BRASIL	
FIM  CÓDIGO: 165 AVENIDA ALUISSIO AZEVEDO	
COORDENADAS: E 547706.51 e N 9583104.68	
COORDENADAS: E 547654.18 e N 9582807.99	
NOME ANTERIOR	
LEGENDA  LOGRADOUROS  BAIRROS	
DADOS CARTOGRÁFICOS SISTEMA DE PROJEÇÃO: UTM ZONA 24S DATUM PLANIMÉTRICO: SRS SIRGAS 2000 DATUM ALTIMÉTRICO: MARÉGRAFO DE IMBITUBA	

RUA CÂNDIDO HOLANDA - CÓDIGO Nº 677



Rua Dr. Thompson Bulcão, 830, Bairro Luciano Cavalcante, Fortaleza, Ceará
CEP: 60810-460 – Fone: (85) 3444-8300



CÂMARA MUNICIPAL DE FORTALEZA

ANEXO XLV



Fortaleza
PREFEITURA
Urbanismo e
Meio Ambiente

ANEXO
CÓDIGO: 696
NOMECLATURA RUA CARACAS
SENTIDO Leste - Oeste
BAIRRO(S) PARANGABA
TERRITÓRIO(S): 17
INÍCIO  CÓDIGO: 2861 TRAVESSA PERU COORDENADAS: E 549484,79 e N 9581972,41
FIM  CÓDIGO: 3413 RUA THOMAS EDISON COORDENADAS: E 549515,28 e N 9582059,9
NOME ANTERIOR
LEGENDA  LOGRADOUROS  BAIRROS
DADOS CARTOGRAFICOS SISTEMA DE PROJEÇÃO: UTM ZONA 24S DATUM PLANIMÉTRICO: SRS SIRGAS 2000 DATUM ALTIMÉTRICO: MAREGRÁFO DE IMBITUBA

RUA CARACAS - CÓDIGO Nº 696



Rua Dr. Thompson Bulcão, 830, Bairro Luciano Cavalcante, Fortaleza, Ceará
CEP: 60810-460 – Fone: (85) 3444-8300



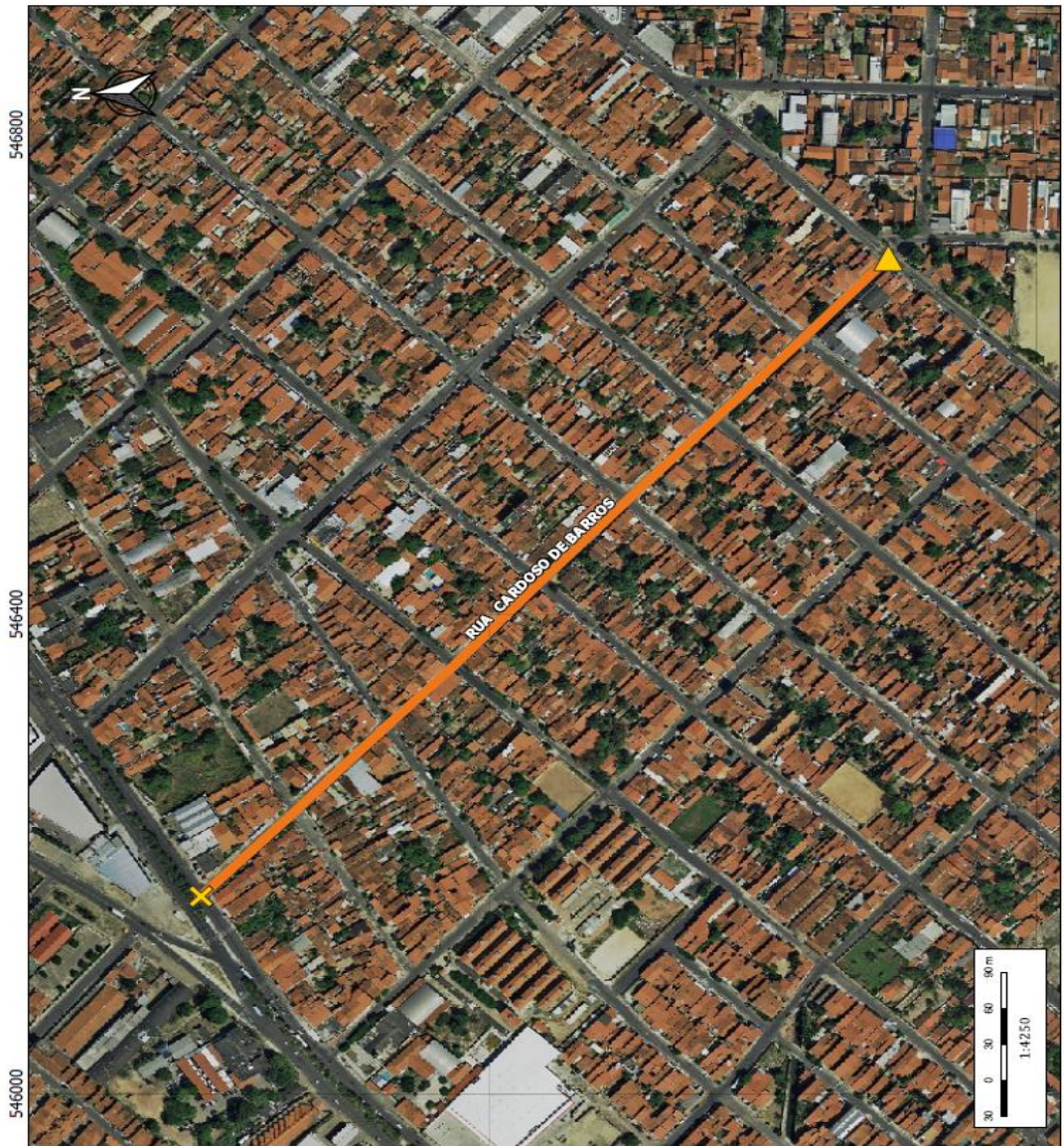
CÂMARA MUNICIPAL DE FORTALEZA

ANEXO XLVI



ANEXO
CÓDIGO: 701
NOMECLATURA RUA CARDOSO DE BARROS
SENTIDO Leste - Oeste
BAIRRO(S) MANOEL SÁTIRO, VILA PERU
TERRITÓRIO(S): 17, 35
INÍCIO  CÓDIGO: 763 AVENIDA CÔNEGO DE CASTRO COORDENADAS: E 5466897.31 e N 9580908.14
FIM  CÓDIGO: 2689 AVENIDA GENERAL OSÓRIO DE PAIVA COORDENADAS: E 5461644.05 e N 95811410.96
NOME ANTERIOR
LEGENDA  LOGRADOUROS  BAIRROS
DADOS CARTOGRAFÍCOS SISTEMA DE PROJEÇÃO: UTM ZONA 24S DATUM PLANIMÉTRICO: SRS SIRGAS 2000 DATUM ALTIMÉTRICO: MARÉGRAFO DE IBRITUBA

RUA CARDOSO DE BARROS - CÓDIGO Nº 701



Rua Dr. Thompson Bulcão, 830, Bairro Luciano Cavalcante, Fortaleza, Ceará
CEP: 60810-460 – Fone: (85) 3444-8300



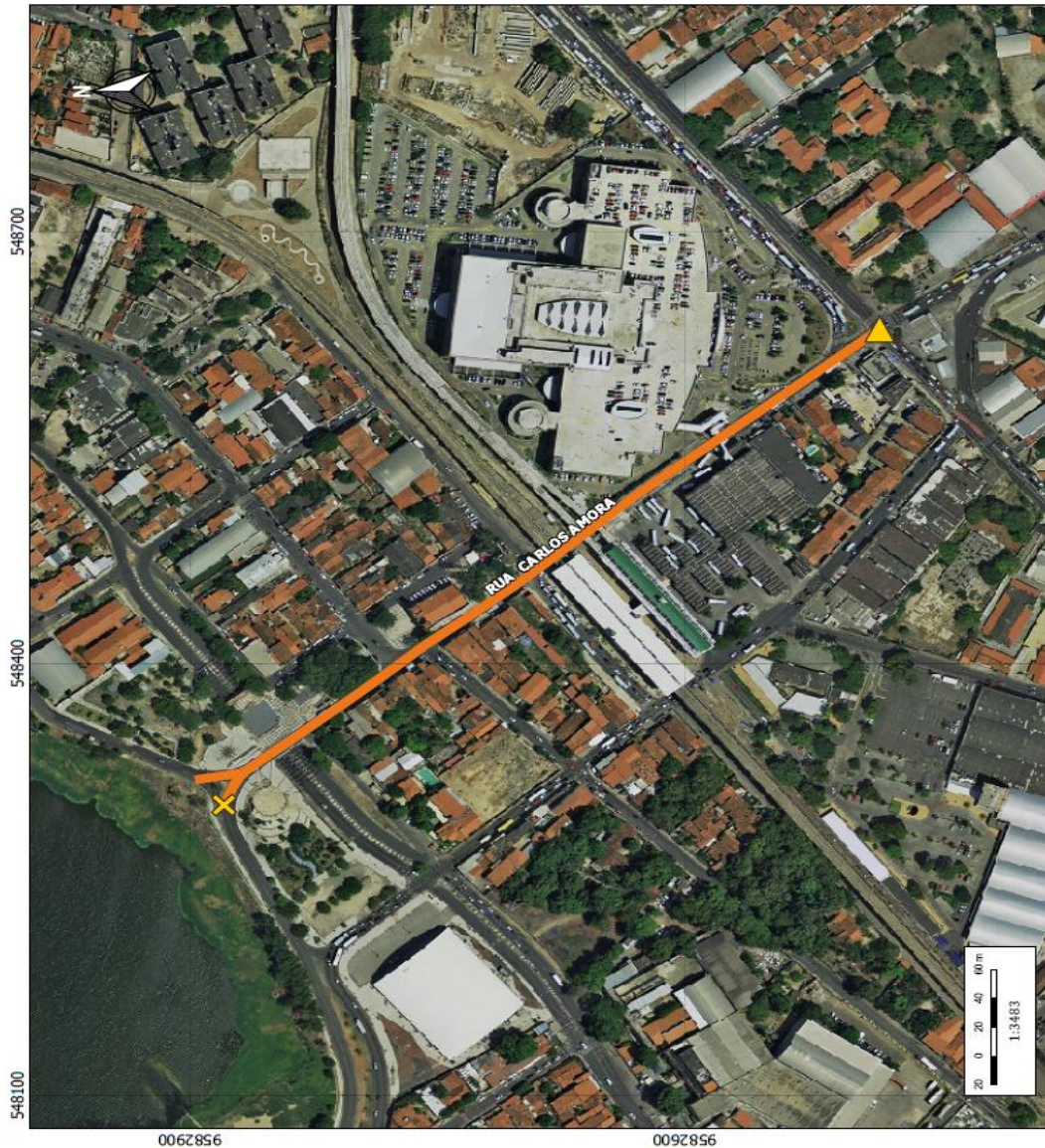
CÂMARA MUNICIPAL DE FORTALEZA

ANEXO XLVII



ANEXO:
CÓDIGO: 714
NOMECLATURA RUA CARLOS AMORA
SENTIDO Leste - Oeste
BAIRRO(S) PARANGABA
TERRITÓRIO(S): 17
INÍCIO  CÓDIGO: 1425 AVENIDA GERMANO FRANCK COORDENADAS: E 548632,15 e N 958248,18
FIM  CÓDIGO: 4027 RUA JOAQUIM MOREIRA COORDENADAS: E 548301,68 e N 9582879,38
NOME ANTERIOR
LEGENDA  LOGRADOUROS  BAIRROS
DADOS CARTOGRÁFICOS SISTEMA DE PROJEÇÃO: UTM ZONA 24S DATUM PLANIMÉTRICO: SRS SIRGAS 2000 DATUM ALTIMÉTRICO: MARGRAFIO DE IMBITUBA

RUA CARLOS AMORA - CÓDIGO Nº 714





CÂMARA MUNICIPAL DE FORTALEZA

ANEXO XLVIII



Fortaleza
PREFEITURA

Urbanismo e
Meio Ambiente

ANEXO
CÓDIGO: 725
NOMECLATURA RUA PADRE CARLOS QUIXADÁ
SENTIDO Norte - Sul
BAIRRO(S) PARANGABA
TERRITÓRIO(S): 17
INÍCIO  CÓDIGO: 34088 RUA PEDRO COELHO COORDENADAS: E 549246,38 e N 9582446,79
FIM  CÓDIGO: 10014 AVENIDA DOUTOR SILAS MUNGUBA COORDENADAS: E 549104,27 e N 9582058,77
NOME ANTERIOR
LEGENDA  LOGRADOUROS  BAIRROS
DADOS CARTOGRÁFICOS SISTEMA DE PROJEÇÃO: UTM ZONA 24S DATUM PLANIMÉTRICO: SRS SIRGAS 2000 DATUM ALTIMÉTRICO: MARGRAFO DE MÉTBUA

RUA PADRE CARLOS QUIXADÁ - CÓDIGO Nº 725



Rua Dr. Thompson Bulcão, 830, Bairro Luciano Cavalcante, Fortaleza, Ceará
CEP: 60810-460 – Fone: (85) 3444-8300



CÂMARA MUNICIPAL DE FORTALEZA

ANEXO XLIX



RUA DOM CARLOTO TÁVORA - CÓDIGO Nº 735

549600

549000



9583800

9583200

ANEXO
CÓDIGO: 735
NOMECLATURA RUA DOM CARLOTO TÁVORA
SENTIDO Leste - Oeste
BAIRRO(S) ITAÓCA, SERRINHA
TERRITÓRIO(S): 17, 19
INÍCIO CÓDIGO: 2860 RUA FERU
COORDENADAS: E 549899,31 e N 9583078,47
FIM CÓDIGO: 7719 RUA PARQUE IPIRANGA
COORDENADAS: E 549903,03 e N 9583430,58
NOME ANTERIOR
LEGENDA LOGRADOUROS BAIRROS
DADOS CARTOGRÁFICOS SISTEMA DE PROJEÇÃO: UTM ZONA 24S DATUM PLANIMÉTRICO: SRS SIRGAS 2000 DATUM ALTIMÉTRICO: MARGRAFIO DE IMBITUBA



CÂMARA MUNICIPAL DE FORTALEZA

ANEXO L

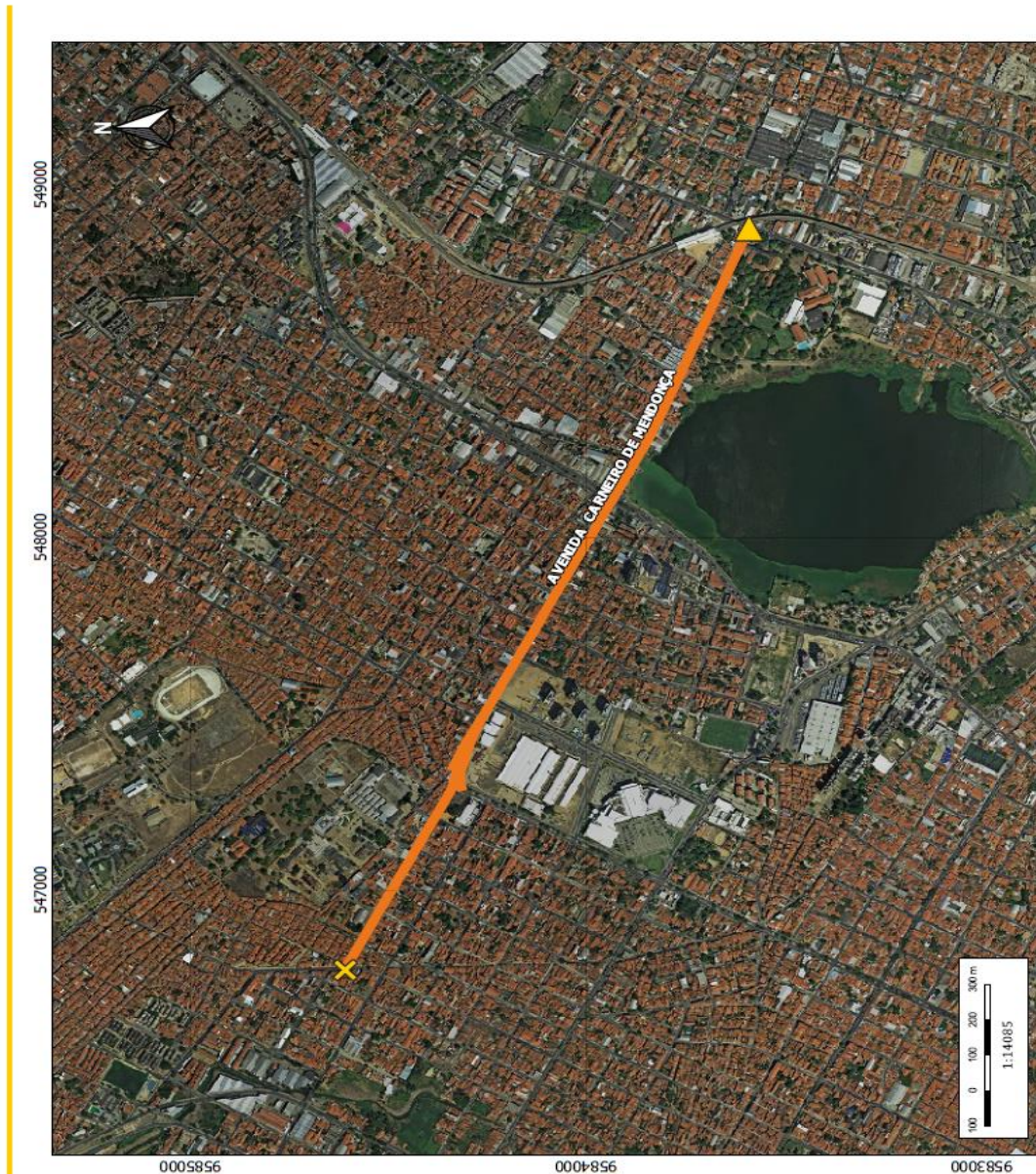


Fortaleza
PREFEITURA

Urbanismo e
Meio Ambiente

ANEXO
CÓDIGO: 743
NOMECLATURA AVENIDA CARNEIRO DE MENDONÇA
SENTIDO Leste - Oeste
BAIRRO(S) DEMÓCRITO ROCHA, HENRIQUE JORGE, JOQUEI CLUBE, PARANGABA, PICI
TERRITÓRIO(S): 17, 36, 37
INÍCIO CÓDIGO: 1836 AVENIDA JOÃO PESSOA
COORDENADAS: E 548876,22 e N 9583588,26
FIM CÓDIGO: 2209 RUA LUCIANO QUEIRÓS
COORDENADAS: E 546772,6 e N 9584608,92
NOME ANTERIOR
LEGENDA LOGRADOUROS BAIRROS
DADOS CARTOGRAFICOS SISTEMA DE PROJEÇÃO: UTM ZONA 24S DATUM PLANIMÉTRICO: SRS SERGIAS 2000 DATUM ALTIMÉTRICO: MARÉGRAFO DE IMBITUBA

AVENIDA CARNEIRO DE MENDONÇA - CÓDIGO Nº 743





CÂMARA MUNICIPAL DE FORTALEZA

ANEXO LI



Fortaleza
PREFEITURA

Urbanismo e
Meio Ambiente

ANEXO
CÓDIGO: 754
NOMECLATURA RUA CASIMIRO DE ABREU
SENTIDO Norte - Sul
BAIRRO(S) PARANGABA
TERRITÓRIO(S): 17
INÍCIO  CÓDIGO: 10014 AVENIDA DOUTOR SILAS MUNGIBIRA COORDENADAS: E 548751,44 e N 9582241,08
FIM  CÓDIGO: 648 RUA CAMBARÁ COORDENADAS: E 548499,88 e N 9581790,43
NOME ANTERIOR
LEGENDA  LOGRADOUROS  BAIRROS
DADOS CARTOGRÁFICOS SISTEMA DE PROJEÇÃO: UTM ZONA 24S DATUM PLANIMÉTRICO: SRS SIRGAS 2000 DATUM ALTIMÉTRICO: MARGRAFO DE IMBITUBA

RUA CASIMIRO DE ABREU - CÓDIGO Nº 754



Rua Dr. Thompson Bulcão, 830, Bairro Luciano Cavalcante, Fortaleza, Ceará
CEP: 60810-460 – Fone: (85) 3444-8300



CÂMARA MUNICIPAL DE FORTALEZA

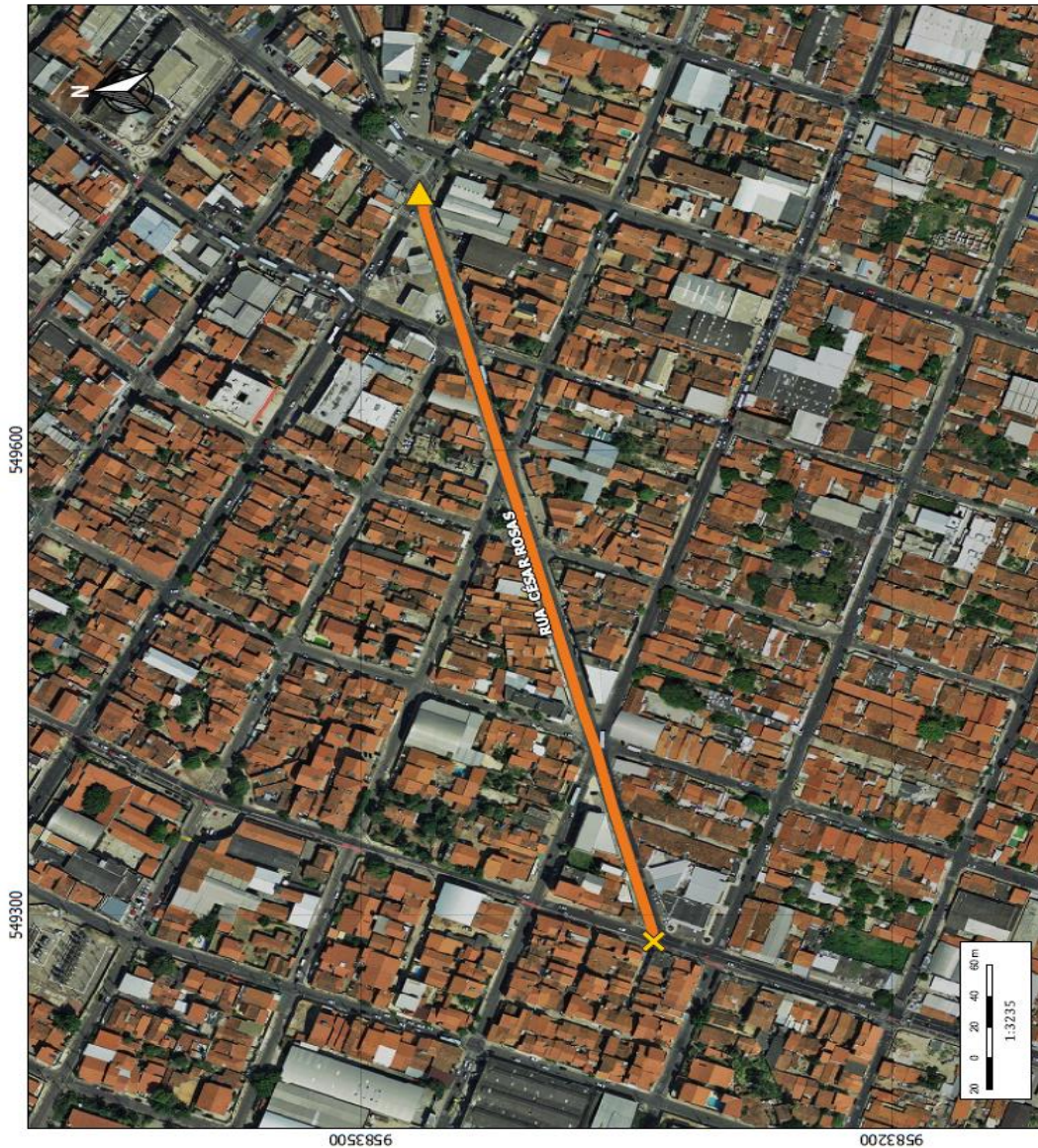
ANEXO LII



Fortaleza
PREFEITURA
Urbanismo e
Meio Ambiente

ANEXO
CÓDIGO: 813
NOMECLATURA RUA CÉSAR ROSAS
SENTIDO Leste - Oeste
BAIRRO(S) ITAÓCA, MONTESE
TERRITÓRIO(S): 16, 17
INÍCIO  CÓDIGO: 1458 AVENIDA PROFESSOR GOMES DE MATOS COORDENADAS: E 549766 e N 95834666
FIM  CÓDIGO: 3158 RUA ALMIRANTE RUBIM COORDENADAS: E 549203 e N 95833344
NOME ANTERIOR
LEGENDA  LOGRADOUROS  BAIRROS
DADOS CARTOGRÁFICOS SISTEMA DE PROJEÇÃO: UTM ZONA 24S DATUM PLANIMÉTRICO: SCS SIRGAS 2000 DATUM ALTIMÉTRICO: MARÉGRAFO DE IMBITUBA

RUA CÉSAR ROSAS - CÓDIGO Nº 813



Rua Dr. Thompson Bulcão, 830, Bairro Luciano Cavalcante, Fortaleza, Ceará
CEP: 60810-460 – Fone: (85) 3444-8300



CÂMARA MUNICIPAL DE FORTALEZA

ANEXO LIII

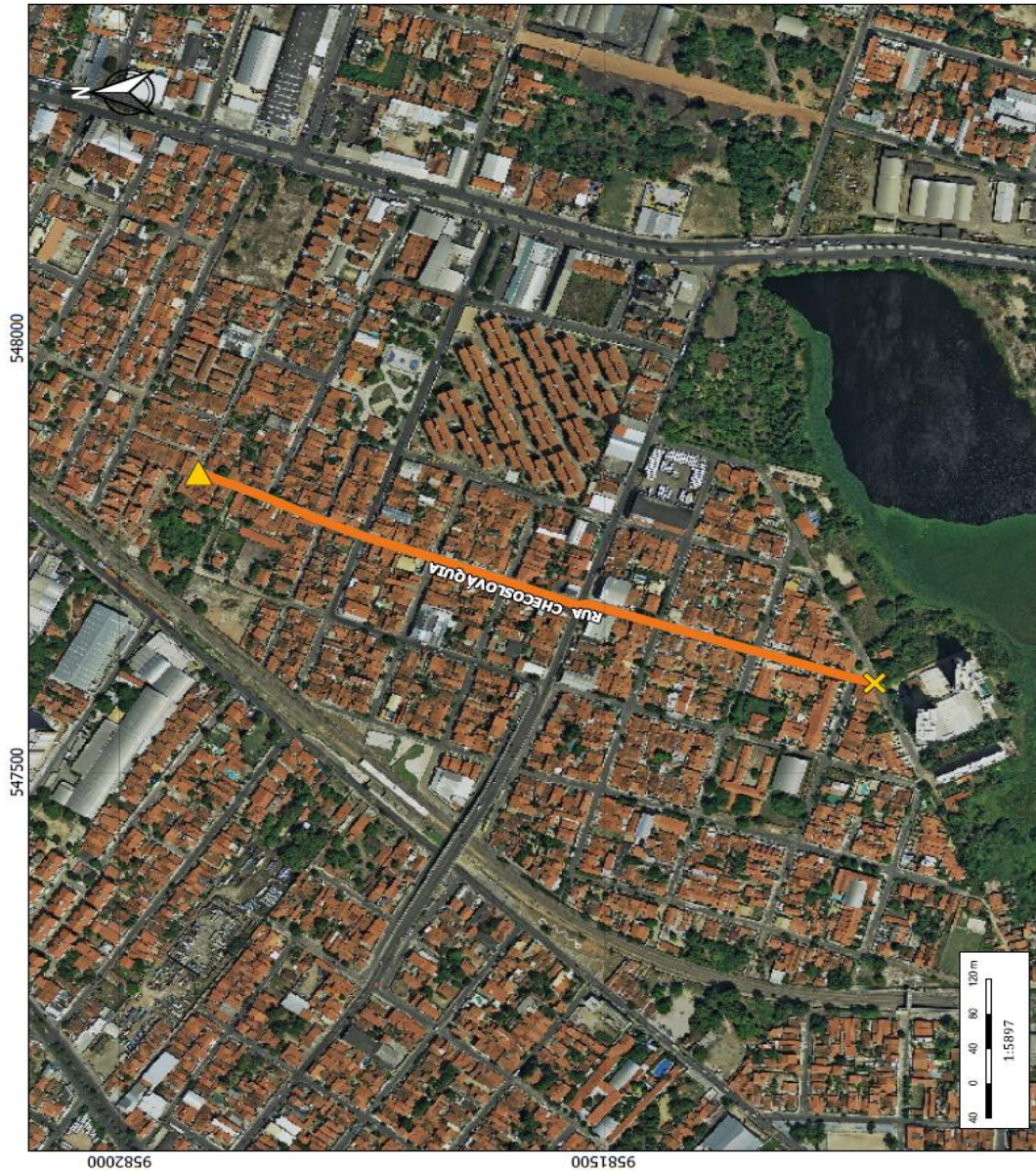


Fortaleza
PREFEITURA

Urbanismo e
Meio Ambiente

ANEXO
CÓDIGO: 3356
NOMECLATURA RUA TCHECOSLOVÁQUIA
SENTIDO Norte - Sul
BAIRRO(S) PARANGABA
TERRITÓRIO(S): 17
INÍCIO  CÓDIGO: 4691 RUA ARARIBÓIA COORDENADAS: E 547845,45 e N 9581918,48
FIM  CÓDIGO: 3491 RUA BIBIÓ PROTA COORDENADAS: E 547802,62 e N 9581220,76
NOME ANTERIOR
LEGENDA  LOGRADOUROS  BAIRROS
DADOS CARTOGRÁFICOS SISTEMA DE PROJEÇÃO: UTM ZONA 24S DATUM PLANIMÉTRICO: SRS SIRGAS 2000 DATUM ALTIMÉTRICO: MARÉGRAFO DE IBITUBA

RUA TCHECOSLOVÁQUIA - CÓDIGO Nº 3356



Rua Dr. Thompson Bulcão, 830, Bairro Luciano Cavalcante, Fortaleza, Ceará
CEP: 60810-460 – Fone: (85) 3444-8300



CÂMARA MUNICIPAL DE FORTALEZA

ANEXO LIV



Fortaleza
PREFEITURA

Urbanismo e
Meio Ambiente

ANEXO:
CÓDIGO: 898
NOMECLATURA RUA COLÔMBIA
SENTIDO Norte - Sul
BAIRRO(S) ITAÓICA
TERRITÓRIO(S): 17
INÍCIO  CÓDIGO: 1147 RUA ELCIAS LOPES <small>COORDENADAS: E 549500,64 e N 95831,01,86</small>
FIM  CÓDIGO: 1282 VIA FERREIA PARANGABA - MUCURIPE <small>COORDENADAS: E 549395,76 e N 9582802,32</small>
NOME ANTERIOR
LEGENDA  LOGRADOUROS  BAIRROS
DADOS CARTOGRÁFICOS SISTEMA DE PROJEÇÃO: UTM ZONA 24S DATUM PLANIMÉTRICO: SRS SIRGAS 2000 DATUM ALTIMÉTRICO: MARÉGRAFO DE IMBITOBA

RUA COLÔMBIA - CÓDIGO Nº 898





CÂMARA MUNICIPAL DE FORTALEZA

ANEXO LV



Fortaleza
PREFEITURA

Urbanismo e
Meio Ambiente

ANEXO
CÓDIGO: 4694
NOMECLATURA RUA TENENTE COSTA
SENTIDO Norte - Sul
BAIRRO(S) PARANGABA
TERRITÓRIO(S): 17
INÍCIO  CÓDIGO: 2507 RUA CÔNEGO MOURÃO COORDENADAS: E 548180,3 e N 9582072,47
FIM  CÓDIGO: 216 RUA CAPITÃO AMÉRICO MENEZES COORDENADAS: E 548103,18 e N 9581900,74
NOME ANTERIOR
LEGENDA  LOGRADOUROS  BAIRROS
DADOS CARTOGRÁFICOS SISTEMA DE PROJEÇÃO: UTM ZONA 24S DATUM PLANIMÉTRICO: SRS SIRGAS 2000 DATUM ALTIMÉTRICO: MARELAGRAFO DE IMBTUBA

RUA TENENTE COSTA - CÓDIGO Nº 4694



Rua Dr. Thompson Bulcão, 830, Bairro Luciano Cavalcante, Fortaleza, Ceará
CEP: 60810-460 – Fone: (85) 3444-8300



CÂMARA MUNICIPAL DE FORTALEZA

ANEXO LVI



Fortaleza
PREFEITURA
Urbanismo e
Meio Ambiente

ANEXO
CÓDIGO: 939
NOMECLATURA RUA COSTA FREIRE
SENTIDO Norte - Sul
BAIRO(S) PARANGABA; PARQUE SÃO JOSÉ, VILA PERI
TERRITÓRIO(S): 17, 34
INÍCIO CÓDIGO: 13 RUA ABEL RIBEIRO
COORDENADAS: E 547100,03 e N 9581954,28
FIM CÓDIGO: 50285 AVENIDA PAISAGÍSTICA DO RIO MARANGUAPINHÓ
COORDENADAS: E 545360,75 e N 9579947,8
NOME ANTERIOR
LEGENDA LOGRADOUROS BAIROS
DADOS CARTOGRÁFICOS SISTEMA DE PROJEÇÃO: UTM ZONA 14S DATUM PLANIMÉTRICO: SRS SIRGAS 2000 DATUM ALTIMÉTRICO: MAREGRÁFO DE IMBITUBA

RUA COSTA FREIRE - CÓDIGO Nº 939





CÂMARA MUNICIPAL DE FORTALEZA

ANEXO LVII



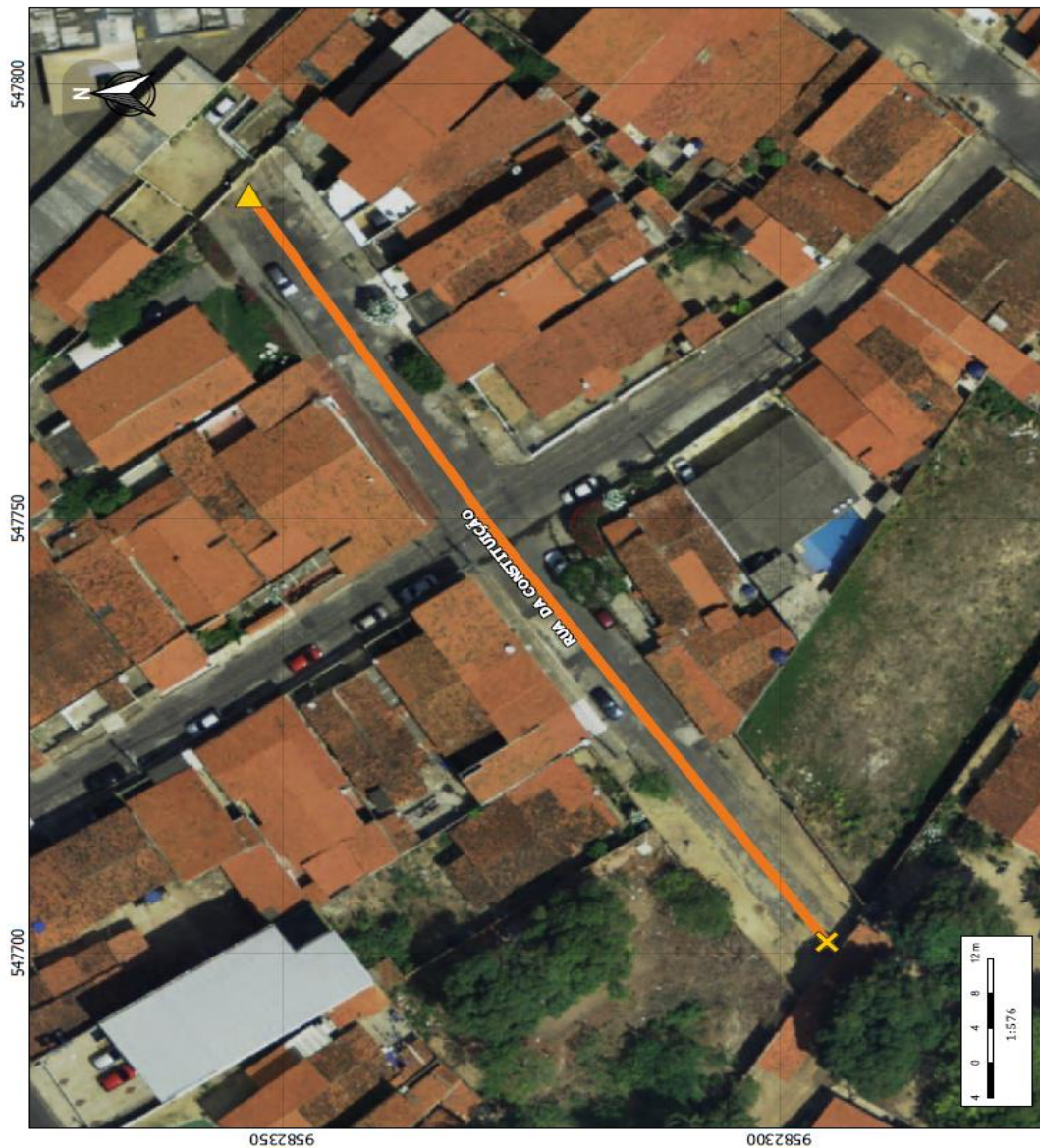
Fortaleza

PREFEITURA

Urbanismo e
Meio Ambiente

ANEXO
CÓDIGO: 34195
NOMECLATURA RUA DA CONSTITUIÇÃO
SENTIDO Norte - Sul
BAIRRO(S) PARANGABA
TERRITÓRIO(S): 17
INÍCIO ▲ LATERAL DO IMÓVEL DE Nº 897 DA AVENIDA OSÓRIO DE PAIVA COORDENADAS: E 547787,25 e N 9582353,34
FIM ✕ LATERAL DO IMÓVEL DE Nº 1035 DA AVENIDA GAL. OSÓRIO DE PAIVA COORDENADAS: E 547701,26 e N 9582295,23
NOME ANTERIOR
LEGENDA — LOGRADOUROS — BAIRROS
DADOS CARTOGRÁFICOS SISTEMA DE PROJEÇÃO: UTM ZONA 24S DATUM PLANIMÉTRICO: SRS SIRGAS 2000 DATUM ALTIMÉTRICO: MARÉGRAFO DE IMBITUBA

RUA DA CONSTITUIÇÃO - CÓDIGO Nº 34195



Rua Dr. Thompson Bulcão, 830, Bairro Luciano Cavalcante, Fortaleza, Ceará
CEP: 60810-460 – Fone: (85) 3444-8300



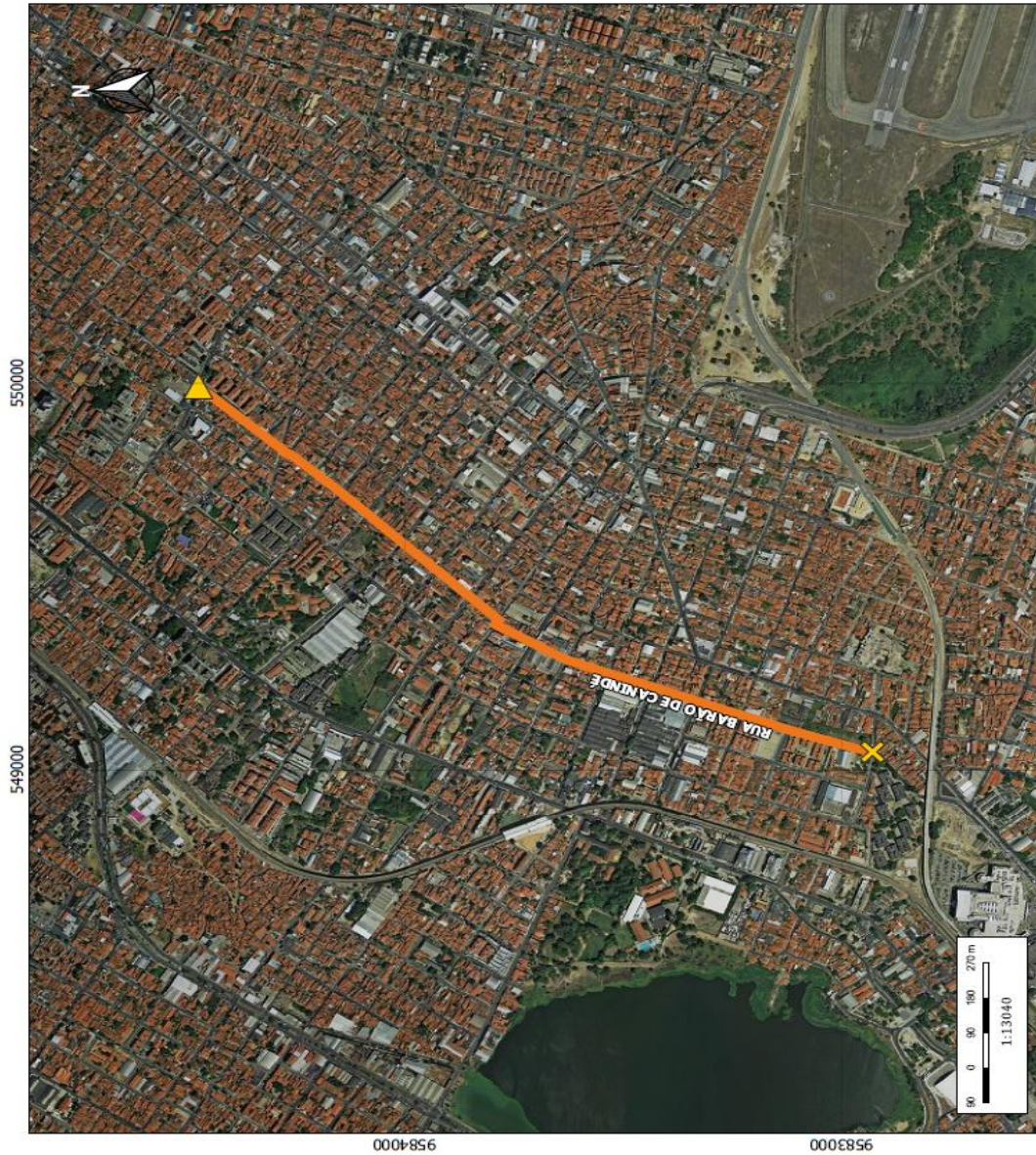
CÂMARA MUNICIPAL DE FORTALEZA

ANEXO LVIII



ANEXO
CÓDIGO: 682
NOMECLATURA RUA BARÃO DE CANINDÉ
SENTIDO Norte - Sul
BAIRRO(S) ITAOCÁ, MONTESE
TERRITÓRIO(S): 16, 17
INÍCIO  CÓDIGO: 2936 RUA DESEMBARGADOR PRAXEDES COORDENADAS: E 549991,73 e N 9584471,9
FIM  CÓDIGO: 2518 RUA MUNDICA PAULA COORDENADAS: E 549045,63 e N 9582929,12
NOME ANTERIOR
LEGENDA  LOGRADOUROS  BAIRROS
DADOS CARTOGRÁFICOS SISTEMA DE PROJEÇÃO: UTM ZONA 24S DATUM PLANIMÉTRICO: SRS SIRGAS 2000 DATUM ALTIMÉTRICO: MARELAGRAFO DE IMBITUBA

RUA BARÃO DE CANINDÉ - CÓDIGO Nº 682





CÂMARA MUNICIPAL DE FORTALEZA

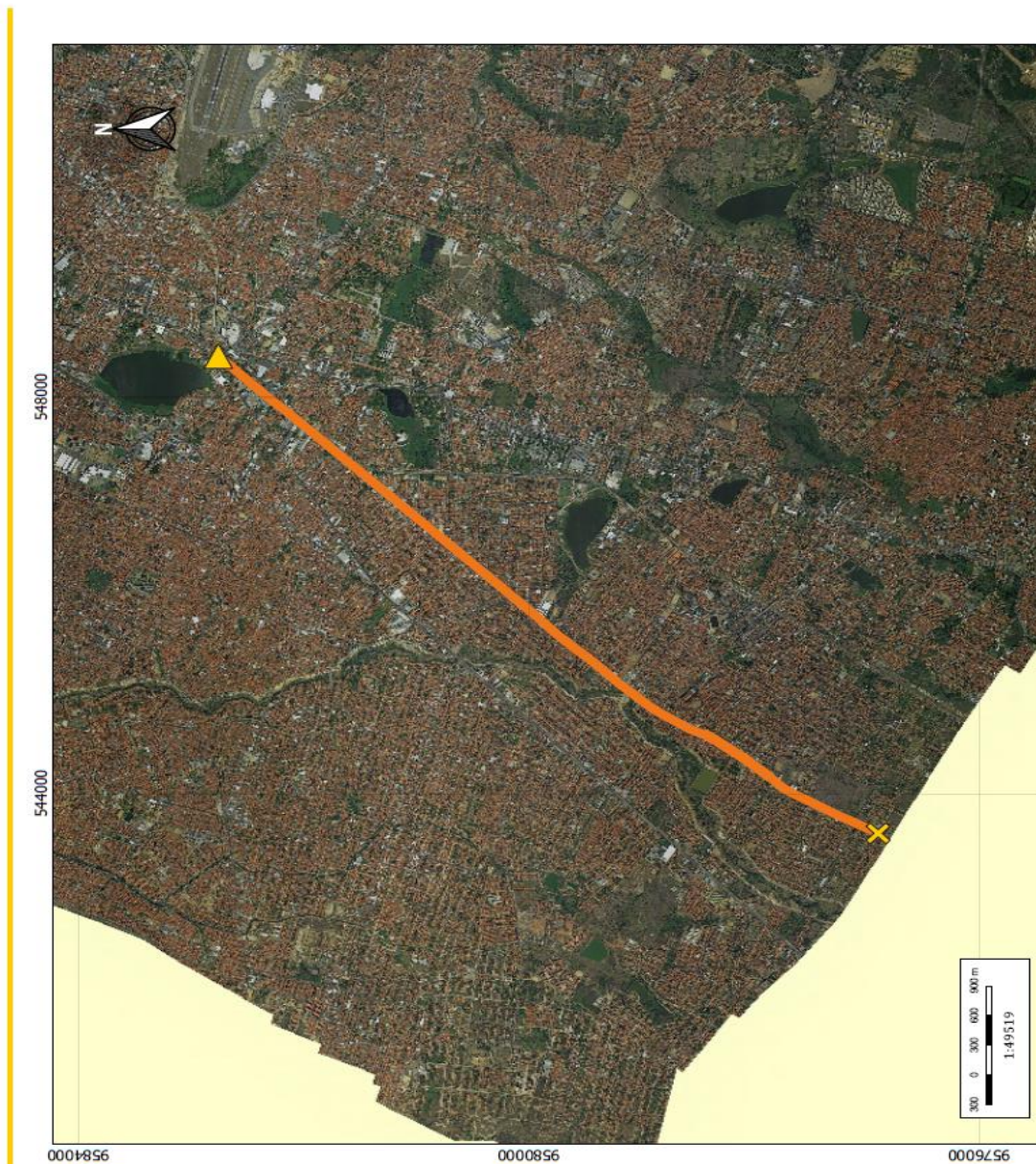
ANEXO LIX



Urbanismo e
Meio Ambiente

ANEXO
CÓDIGO: 763
NOMECLATURA AVENIDA CÔNEGO DE CASTRO
SENTIDO Norte - Sul
BAIRRO(S) CANINDEZINHO, CONTINHO ESPERANÇA, MANOEL SATIRO, NOVO MONDUBIM, PARANGABA, PARQUE PRESIDENTE VARGAS, PARQUE SANTA ROSA, PARQUE SÃO JOSÉ, VILA PERI
TERRITÓRIO(S): 17, 34, 35
INÍCIO código: 714 RUA CARLOS AMORA
COORDENADAS: E 548411,95 e N 9502756,59
FIM LIMITE MUNICÍPIO
COORDENADAS: E 543595,74 e N 9576900,1
NOME ANTERIOR
LEGENDA LOGRADOUROS BAIROS
DADOS CARTOGRAFICOS SISTEMA DE PROJEÇÃO: UTM ZONA 24S DATUM PLANIMÉTRICO: SRS SIRGAS 2000 DATUM ALTIMÉTRICO: MAREGRAPU DE IMBTUBA

AVENIDA CÔNEGO DE CASTRO - CÓDIGO Nº 763





CÂMARA MUNICIPAL DE FORTALEZA

ANEXO LX



ANEXO
CÓDIGO: 1014
NOMECLATURA RUA DEDÉ BRASIL
SENTIDO Leste - Oeste
BAIRRO(S) PARANGABA
TERRITÓRIO(S): 17
INÍCIO  CÓDIGO: 739 RUA DOM PEDRO II COORDENADAS: E 548493 e N 958271531
FIM  CÓDIGO: 2689 AVENIDA GENERAL OSÓRIO DE PAIVA COORDENADAS: E 54838529 e N 958285695
NOME ANTERIOR
LEGENDA  LOCADOUROS  BAIRROS
DADOS CARTOGRÁFICOS SISTEMA DE PROJEÇÃO: UTM ZONA 24S DATUM PLANIMÉTRICO: SRS SIRGAS 2000 DATUM ALTIMÉTRICO: MARÉGRAFO DE IMBITUBA

RUA DEDÉ BRASIL - CÓDIGO Nº 1014



Rua Dr. Thompson Bulcão, 830, Bairro Luciano Cavalcante, Fortaleza, Ceará
CEP: 60810-460 – Fone: (85) 3444-8300

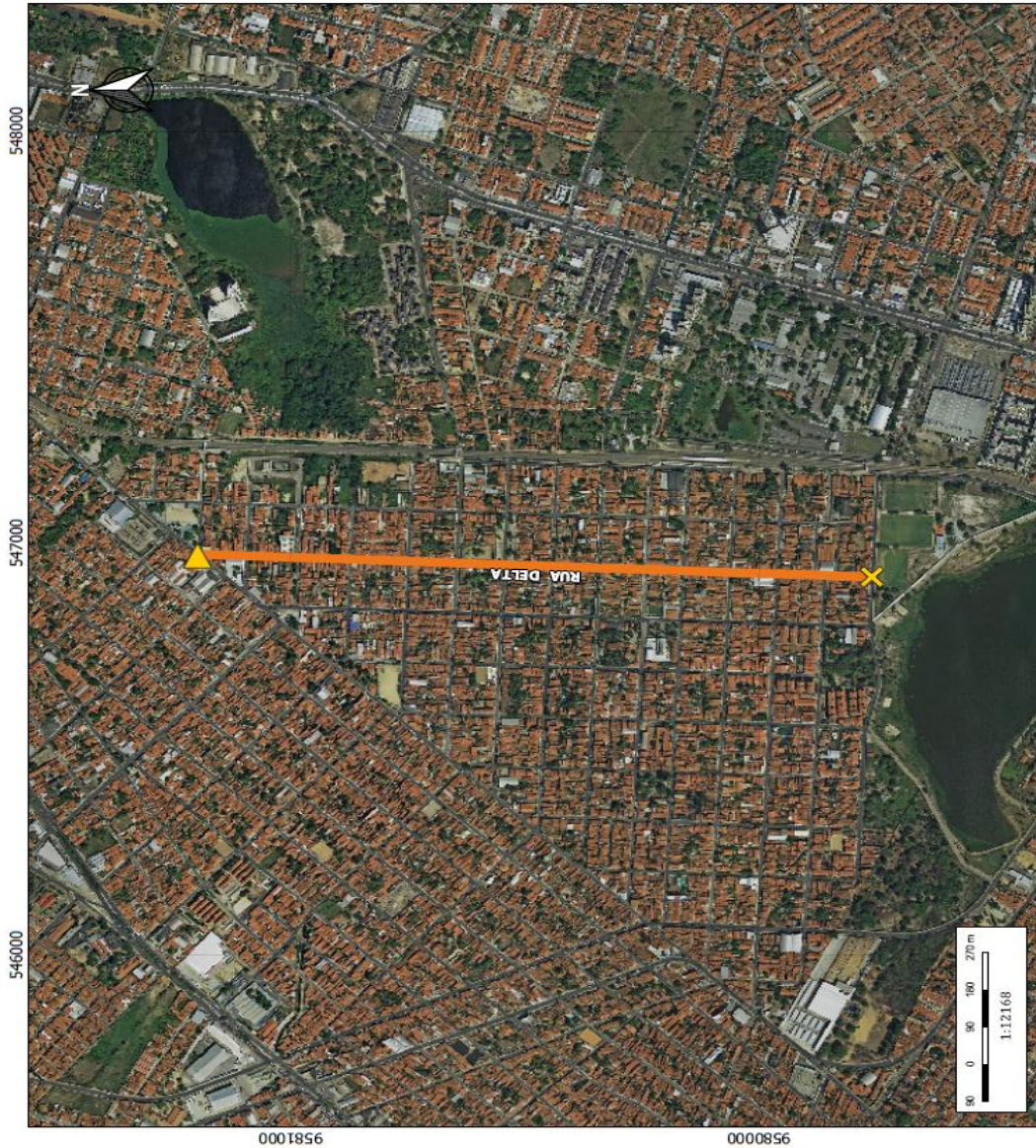


CÂMARA MUNICIPAL DE FORTALEZA

ANEXO LXI



RUA DELTA - CÓDIGO Nº 1018



ANEXO:
CÓDIGO: 1018
NOMECLATURA RUA DELTA
SENTIDO Norte - Sul
BAIRRO(S) MANOEL SÁTIRO VILA PERI
TERRITÓRIO(S): 17, 35
INÍCIO  CÓDIGO: 763 AVENIDA CÔNEGO DE CASTRO COORDENADAS: E 546998,43 e N 9581199,02
FIM  CÓDIGO: 2122 RUA SÃO LAZARO COORDENADAS: E 546917,64 e N 9579759,46
NOME ANTERIOR
LEGENDA  LOGRADOUROS  BAIRROS
DADOS CARTOGRAFICOS SISTEMA DE PROJEÇÃO: UTM ZONA 24S DATUM PLANIMÉTRICO: SRS SIRGAS 2000 DATUM ALTIMÉTRICO: MARGRAFIO DE IMBITUBA



CÂMARA MUNICIPAL DE FORTALEZA

ANEXO LXII



Fortaleza
PREFEITURA
Urbanismo e
Meio Ambiente

ANEXO
CÓDIGO: 1050
NOMECLATURA RUA DIANA
SENTIDO Norte - Sul
BAIRRO(S) ITAOCA, PARANGABA
TERRITÓRIO(S): 17
INÍCIO  CÓDIGO: 1394 RUA GALILEU COORDENADAS: E 549491,67 e N 9582636,84
FIM  CÓDIGO: 34088 RUA PEDRO COELHO COORDENADAS: E 549295,52 e N 9582450,89
NOME ANTERIOR
LEGENDA  LOGRADOUROS  BAIRROS
DADOS CARTOGRÁFICOS SISTEMA DE PROJEÇÃO: UTM ZONA 24S DATUM PLANIMÉTRICO: SRS SIRGAS 2000 DATUM ALTIMÉTRICO: MARGRAFIO DE HIBITIBA

RUA DIANA - CÓDIGO Nº 1050



Rua Dr. Thompson Bulcão, 830, Bairro Luciano Cavalcante, Fortaleza, Ceará
CEP: 60810-460 – Fone: (85) 3444-8300



CÂMARA MUNICIPAL DE FORTALEZA

ANEXO LXIII

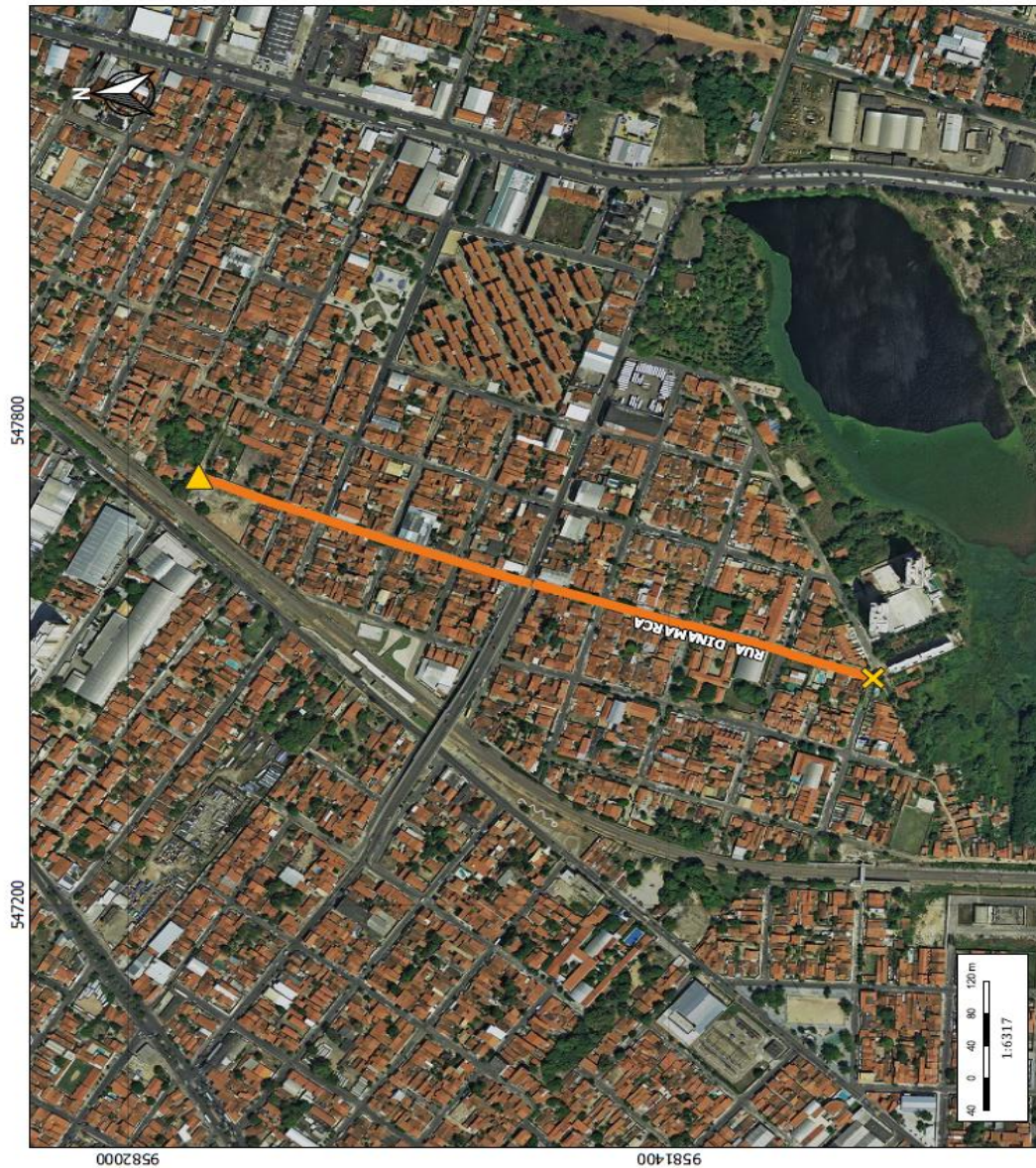


Fortaleza
PREFEITURA

Urbanismo e
Meio Ambiente

ANEXO
CÓDIGO: 1053
NOMECLATURA RUA DINAMARCA
SENTIDO Noite - Sul
BAIRRO(S) PARANGABA
TERRITÓRIO(S): 17
INÍCIO FRENTE DO IMÓVEL DE Nº 20 DA RUA DINAMARCA QUE FAZ FUNDOS COM O COORDENADAS: E 547731.45 e N 9581921.44
FIM CÓDIGO: 90 RUA ALBÂNIA
COORDENADAS: E 547488.9 e N 9581174.07
NOME ANTERIOR
LEGENDA LOGRADOUROS BAIRROS
DADOS CARTOGRÁFICOS SISTEMA DE PROJEÇÃO: UTM ZONA 24S DATUM PLANIMÉTRICO: SRS SIRGAS 2000 DATUM ALTIMÉTRICO: MAREGRÁFO DE IMBITUBA

RUA DINAMARCA - CÓDIGO Nº 1053



Rua Dr. Thompson Bulcão, 830, Bairro Luciano Cavalcante, Fortaleza, Ceará
CEP: 60810-460 – Fone: (85) 3444-8300



CÂMARA MUNICIPAL DE FORTALEZA

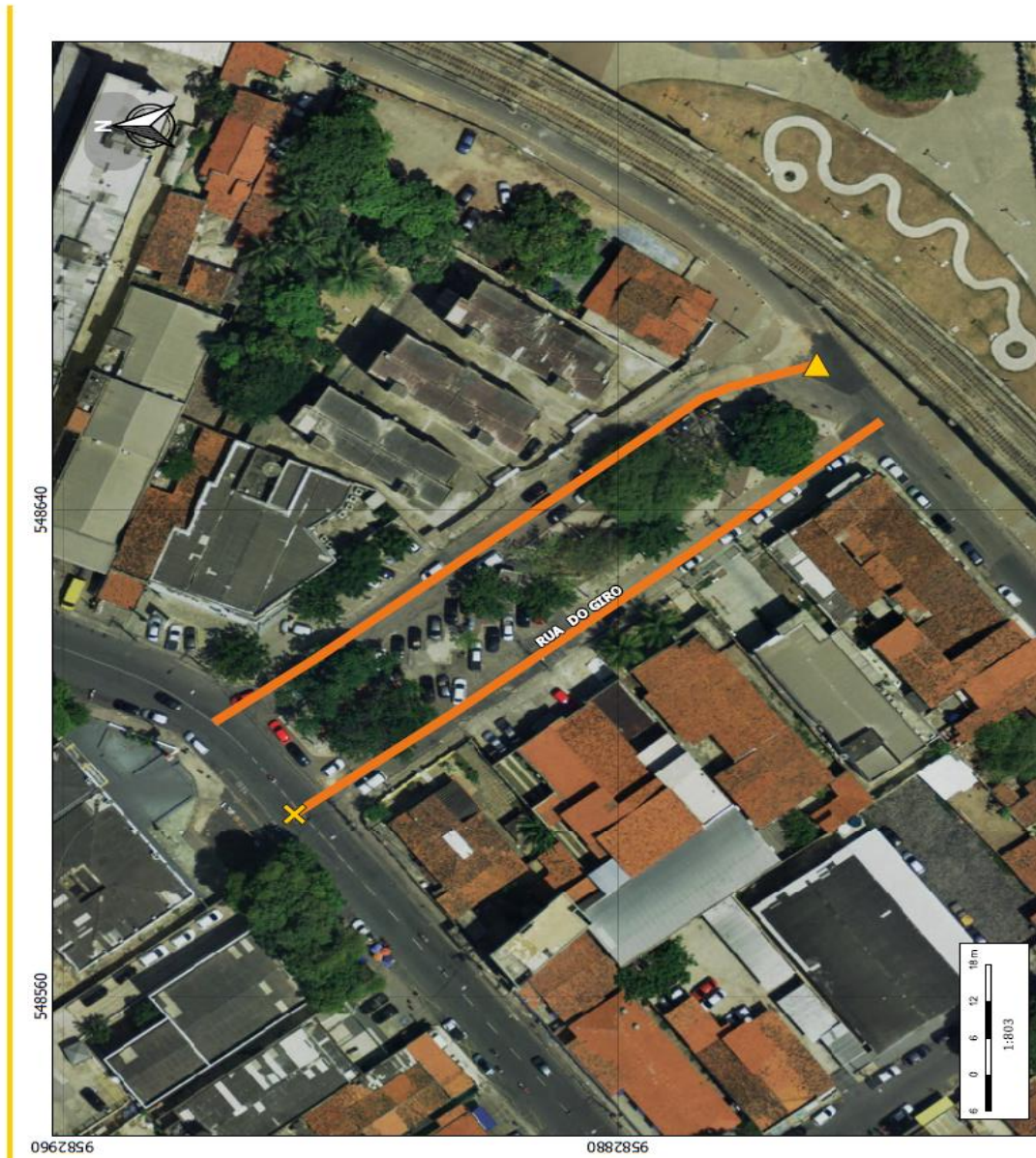
ANEXO LXIV



Fortaleza
PREFEITURA
Urbanismo e
Meio Ambiente

ANEXO
CÓDIGO: 1440
NOMECLATURA RUA DO GIRO
SENTIDO Leste - Oeste
BAIRRO(S) PARANGARA
TERRITÓRIO(S): 17
INÍCIO  CÓDIGO: 739 RUA DOM PEDRO II COORDENADAS: E 548663,91 e N 9582851,41
FIM  CÓDIGO: 3270 RUA 7 DE SETEMBRO COORDENADAS: E 548509,94 e N 9582526,62
NOME ANTERIOR
LEGENDA  LOGRADOUROS  BAIRROS
DADOS CARTOGRÁFICOS SISTEMA DE PROJEÇÃO: UTM ZONA 24S DATUM PLANIMÉTRICO: SRS SIRGAS 2000 DATUM ALTIMÉTRICO: MAREGRÁFO DE IMBITUBA

RUA DO GIRO - CÓDIGO Nº 1440



Rua Dr. Thompson Bulcão, 830, Bairro Luciano Cavalcante, Fortaleza, Ceará
CEP: 60810-460 – Fone: (85) 3444-8300



CÂMARA MUNICIPAL DE FORTALEZA

ANEXO LXV



Fortaleza
PREFEITURA
Urbanismo e
Meio Ambiente

ANEXO:
CÓDIGO: 464
NOMECLATURA RUA DOS BANDEIRANTES
SENTIDO Leste - Oeste
BAIRRO(S) PARANGABA
TERRITÓRIO(S): 17
INÍCIO LATERAL DO IMÓVEL DE Nº 8 DA RUA SUECIA COORDENADAS: E 548576,14 e N 95821,23,68
FIM CÓDIGO: 1444 AVENIDA GODOFREDO MACIEL COORDENADAS: E 548334,63 e N 9582214,27
NOME ANTERIOR
LEGENDA — LOGRADOUROS — BAIRROS
DADOS CARTOGRÁFICOS SISTEMA DE PROJEÇÃO: UTM ZONA 24S DATUM PLANIMÉTRICO: SRS SIRGAS 2000 DATUM ALTIMÉTRICO: MAREGRÁFO DE IMBITUBA

RUA DOS BANDEIRANTES - CÓDIGO Nº 464



Rua Dr. Thompson Bulcão, 830, Bairro Luciano Cavalcante, Fortaleza, Ceará
CEP: 60810-460 – Fone: (85) 3444-8300



CÂMARA MUNICIPAL DE FORTALEZA

ANEXO LXVI



Fortaleza
PREFEITURA
Urbanismo e
Meio Ambiente

ANEXO
CÓDIGO: 1114
NOMECLATURA RUA EÇA DE QUEIRÓS
SENTIDO Norte - Sul
BAIRRO(S) PARQUE SÃO JOSÉ, VILA FERI
TERRITÓRIO(S): 17, 34
INÍCIO ▲ LIMITE DO LOTEAMENTO VILA SÃO JOSÉ COORDENADAS: E 546776,14 e N 9581664,64
FIM ✕ ÁREA VERDE COORDENADAS: E 545506,29 e N 9580566,11
NOME ANTERIOR
LEGENDA — LOGRADOUROS — BAIRROS
DADOS CARTOGRÁFICOS SISTEMA DE PROJEÇÃO: UTM ZONA 24S DATUM PLANIMÉTRICO: SRS SIRGAS 2000 DATUM ALTIMÉTRICO: MARÉGRAFO DE IMBITUBA

RUA EÇA DE QUEIRÓS - CÓDIGO Nº 1114



Rua Dr. Thompson Bulcão, 830, Bairro Luciano Cavalcante, Fortaleza, Ceará
CEP: 60810-460 – Fone: (85) 3444-8300



CÂMARA MUNICIPAL DE FORTALEZA

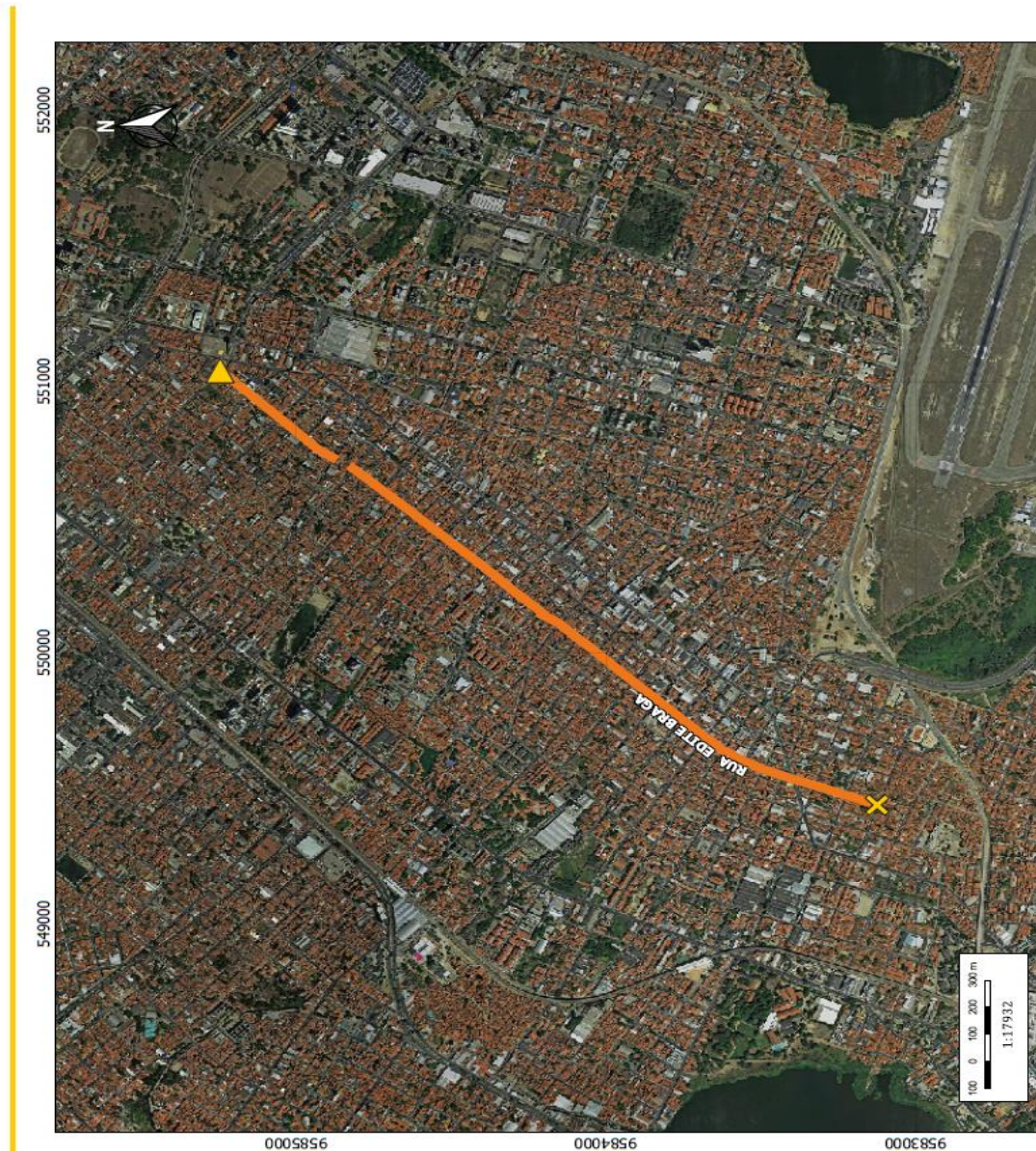
ANEXO LXVII



Fortaleza
PREFEITURA
Urbanismo e
Meio Ambiente

ANEXO
CÓDIGO: 1125
NOMECLATURA RUA EDITE BRAGA
SENTIDO Norte - Sul
BAIRRO(S) BOM FUTURO, TAÓCA, JARDIM AMÉRICA, MONTESE
TERRITÓRIOS: 16, 17
INÍCIO  CÓDIGO: 3693 RUA MAJOR WEYNE COORDENADAS: E 55 1040 e N 958524542
FIM  CÓDIGO: 1147 RUA ELCIAS LOPES COORDENADAS: E 54943885 e N 958123 92
NOME ANTERIOR
LEGENDA  LOGRADOUROS  BAIRROS
DADOS CARTOGRÁFICOS SISTEMA DE PROJEÇÃO: UTM ZONA 24S DATUM PLANIMÉTRICO: SRS SIRGAS 2000 DATUM ALTIMÉTRICO: MAMÉGRAFO DE IMBITUBA

RUA EDITE BRAGA - CÓDIGO Nº 1125





CÂMARA MUNICIPAL DE FORTALEZA

ANEXO LXVIII



Fortaleza
PREFEITURA
Urbanismo e
Meio Ambiente

ANEXO
CÓDIGO: 1139
NOMECLATURA RUA EDUARDO PERDIGÃO
SENTIDO Leste - Oeste
BAIRRO(S) PARANGABA
TERRITÓRIO(S): 17
INÍCIO CÓDIGO: 10014 ▲ AVENIDA DOUTOR SILAS MUNGUBA COORDENADAS: E 548669 e N 9582411,29
FIM CÓDIGO: 4027 ✕ RUA JOAQUIM MOREIRA COORDENADAS: E 548189,32 e N 9582327,77
NOME ANTERIOR
LEGENDA — LOGRADOUROS — BAIRROS
DADOS CARTOGRÁFICOS SISTEMA DE PROJEÇÃO: UTM ZONA 24S DATUM PLANIMÉTRICO: SRS SIRGAS 2000 DATUM ALTIMÉTRICO: MARÉGRAFO DE IMBITUBA

RUA EDUARDO PERDIGÃO - CÓDIGO Nº 1139



Rua Dr. Thompson Bulcão, 830, Bairro Luciano Cavalcante, Fortaleza, Ceará
CEP: 60810-460 – Fone: (85) 3444-8300



CÂMARA MUNICIPAL DE FORTALEZA

ANEXO LXIX



Fortaleza
PREFEITURA

Urbanismo e
Meio Ambiente

ANEXO
CÓDIGO: 3330
NOMECLATURA RUA EINSTEIN
SENTIDO Norte - Sul
BAIRRO(S) CANINDEZINHO, PARQUE SÃO JOSÉ, VILA PERI
TERRITÓRIO(S): 17, 34
INÍCIO  CÓDIGO: 4052 TRAVESSA JOÃO SABINO COORDENADAS: E 546927,35 e N 9581562,58
FIM  CÓDIGO: 50285 AVENIDA PAISAGÍSTICA DO RIO MARANGUAPINHO COORDENADAS: E 546974,65 e N 9579493,6
NOME ANTERIOR
LEGENDA  LOGRADOUROS  BAIRROS
DADOS CARTOGRÁFICOS SISTEMA DE PROJEÇÃO: UTM ZONA 24S DATUM PLANIMÉTRICO: SRS SIRGAS 2000 DATUM ALTIMÉTRICO: MARIÉGRAFO DE IMBITUBA

RUA EINSTEIN - CÓDIGO Nº 3330



Rua Dr. Thompson Bulcão, 830, Bairro Luciano Cavalcante, Fortaleza, Ceará
CEP: 60810-460 – Fone: (85) 3444-8300



CÂMARA MUNICIPAL DE FORTALEZA

ANEXO LXX



Fortaleza
PREFEITURA

Urbanismo e
Meio Ambiente

ANEXO
CÓDIGO: 1147
NOMECLATURA RUA ELCIAS LOPES
SENTIDO Leste - Oeste
BAIRRO(S) ITAOCA, SERRINHA
TERRITÓRIO(S): 17, 19
INÍCIO CÓDIGO: 2860 RUA PERU COORDENADAS: E 549852,22 e N 9582975,55
FIM CÓDIGO: 7719 RUA PARQUE IPIRANGA COORDENADAS: E 548870,19 e N 9583326,19
NOME ANTERIOR
LEGENDA LOGRADOUROS BAIRROS
DADOS CARTOGRÁFICOS SISTEMA DE PROJEÇÃO: UTM ZONA 24S DATUM PLANIMÉTRICO: SRS SIRGAS 2000 DATUM ALTIMÉTRICO: MAREGRÁFO DE IMBITUBA

RUA ELCIAS LOPES - CÓDIGO Nº 1147



Rua Dr. Thompson Bulcão, 830, Bairro Luciano Cavalcante, Fortaleza, Ceará
CEP: 60810-460 – Fone: (85) 3444-8300



CÂMARA MUNICIPAL DE FORTALEZA

ANEXO LXXI



Fortaleza
PREFEITURA

Urbanismo e
Meio Ambiente

ANEXO
CÓDIGO: 1151
NOMECLATURA RUA PADRE ELIAS SARAIVA
SENTIDO Norte - Sul
BAIRRO(S) PARANGABA
TERRITÓRIO(S): 17
INÍCIO  CÓDIGO: 1457 AVENIDA GOMES BRASIL COORDENADAS: E 546867,04 e N 9582757,35
FIM  CÓDIGO: 359 RUA ARARIPE PRATA COORDENADAS: E 547905,49 e N 9582662,28
NOME ANTERIOR
LEGENDA  LOGRADOUROS  BAIRROS
DADOS CARTOGRAFICOS SISTEMA DE PROJEÇÃO: UTM ZONA 24S DATUM PLANIMÉTRICO: SRS SIRGAS 2000 DATUM ALTIMÉTRICO: MARÉGRÁFO DE IMBITUBA

RUA PADRE ELIAS SARAIVA - CÓDIGO Nº 1151



Rua Dr. Thompson Bulcão, 830, Bairro Luciano Cavalcante, Fortaleza, Ceará
CEP: 60810-460 – Fone: (85) 3444-8300



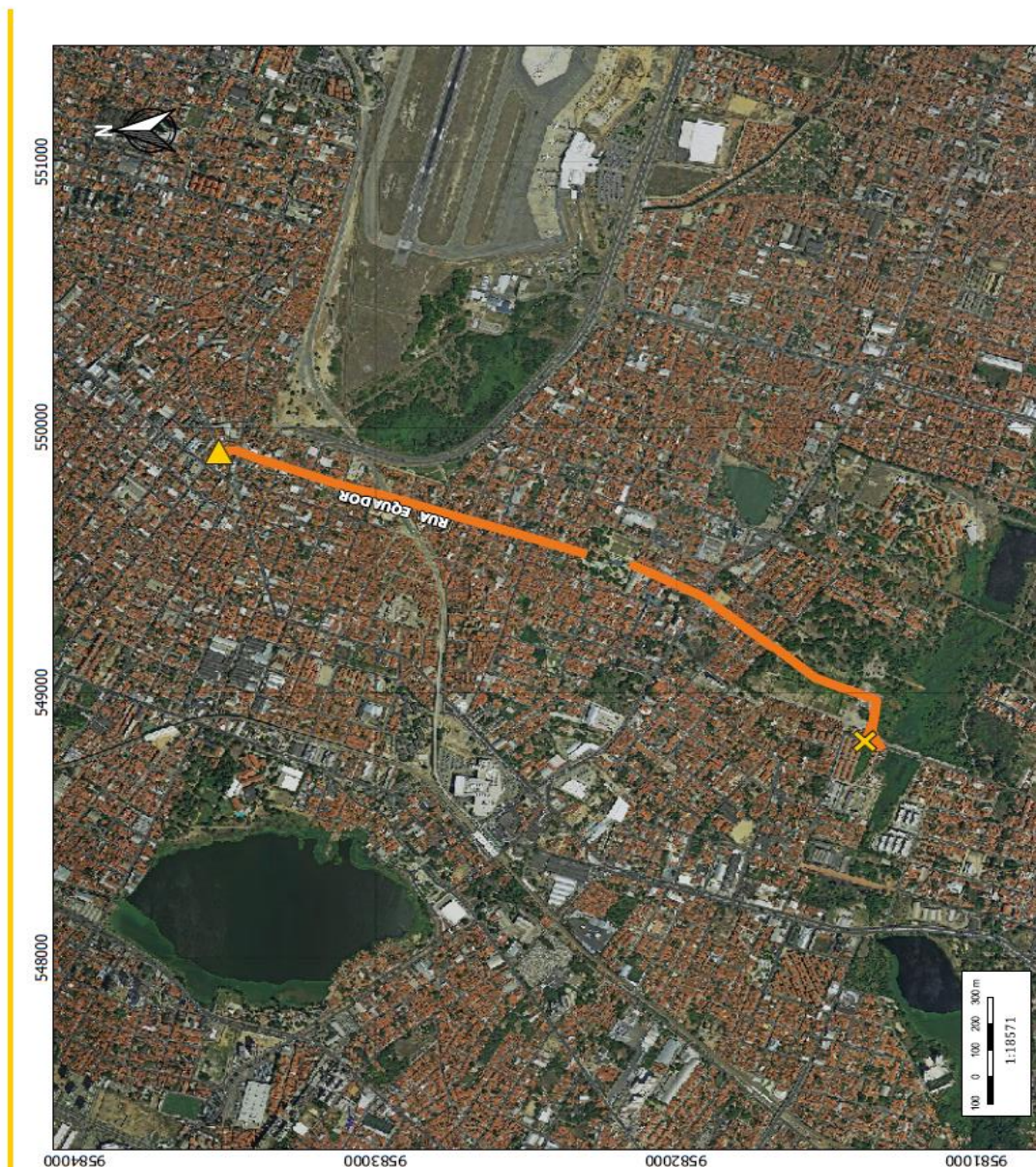
CÂMARA MUNICIPAL DE FORTALEZA

ANEXO LXXII



ANEXO
CÓDIGO: 1175
NOMECLATURA RUA EQUADOR
SENTIDO Norte - Sul
BAIRRO(S) ITAOCA, ITAPERI, MONTESE, PARANGABA
TERRITÓRIO(S): 16, 17, 19
INÍCIO  CÓDIGO: 1688 RUA ISAIAS BORIS COORDENADAS: E 549907,71 e N 958321,3
FIM  CÓDIGO: 723 RUA CARLOS JUAÇABA COORDENADAS: E 548816,5 e N 9581372,5
NOME ANTERIOR
LEGENDA  LOGRADOUROS  BAIRROS
DADOS CARTOGRÁFICOS SISTEMA DE PROJEÇÃO: UTM ZONA 24S DATUM PLANIMÉTRICO: SRS SIRGAS 2000 DATUM ALTIMÉTRICO: MARÉGRAFO DE INHITUBA

RUA EQUADOR - CÓDIGO Nº 1175



Rua Dr. Thompson Bulcão, 830, Bairro Luciano Cavalcante, Fortaleza, Ceará
CEP: 60810-460 – Fone: (85) 3444-8300



CÂMARA MUNICIPAL DE FORTALEZA

ANEXO LXXIII



Fortaleza
PREFEITURA

Urbanismo e
Meio Ambiente

ANEXO
CÓDIGO: 1148
NOMECLATURA RUA ESPANHA
SENTIDO Norte - Sul
BAIRRO(S) PARANGABA, VILA FERFI
TERRITÓRIO(S): 17
INÍCIO LATERAL DO IMÓVEL DE Nº 1591 DA AVENIDA GAL OSÓRIO DE PAIVA COORDENADAS: E 547330,39 e N 9581848,46
FIM LATERAL DO IMÓVEL DE Nº 1858 DA RUA CÔNEGO DE CASTRO COORDENADAS: E 547063,32 e N 9581491,92
NOME ANTERIOR
LEGENDA — LOGRADOUROS — BAIRROS
DADOS CARTOGRÁFICOS SISTEMA DE PROJEÇÃO: UTM ZONA 24S DATUM PLANIMÉTRICO: SIS SIRGAS 2000 DATUM ALTIMÉTRICO: MARELAGRADO DE IBITUBA

RUA ESPANHA - CÓDIGO Nº 1148



Rua Dr. Thompson Bulcão, 830, Bairro Luciano Cavalcante, Fortaleza, Ceará
CEP: 60810-460 – Fone: (85) 3444-8300



CÂMARA MUNICIPAL DE FORTALEZA

ANEXO LXXIV



Fortaleza
PREFEITURA
Urbanismo e
Meio Ambiente

ANEXO
CÓDIGO: 1228
NOMECLATURA RUA EUSÉBIO DE QUEIRÓS
SENTIDO Norte - Sul
BAIRRO(S) BOM FUTURO, ITAICA, MONTESE, PARANGABA
TERRITÓRIO(S): 16, 17
INÍCIO  CÓDIGO: 65 RUA AFRODISIO CONDIM COORDENADAS: E 550455,16 e N 9584692,75
FIM  CÓDIGO: 2166 RUA CÔNEGO LIMA SUCUPIRA COORDENADAS: E 549196,51 e N 9582587,27
NOME ANTERIOR
LEGENDA  LOGRADOUROS  BAIRROS
DADOS CARTOGRAFICOS SISTEMA DE PROJEÇÃO: UTM ZONA 24S DATUM PLANIMÉTRICO: SRS SIRGAS 2000 DATUM ALTIMÉTRICO: MAREGRÁFO DE IMBITUBA

RUA EUSÉBIO DE QUEIRÓS - CÓDIGO Nº 1228



Rua Dr. Thompson Bulcão, 830, Bairro Luciano Cavalcante, Fortaleza, Ceará
CEP: 60810-460 – Fone: (85) 3444-8300



CÂMARA MUNICIPAL DE FORTALEZA

ANEXO LXXV



Fortaleza
PREFEITURA

Urbanismo e
Meio Ambiente

ANEXO
CÓDIGO: 34115
NOMECLATURA RUA EVANGELISTA LEITÃO
SENTIDO Norte - Sul
BAIRRO(S) PARANGABA
TERRITÓRIO(S): 17
INÍCIO ▲ LATERAL DO IMÓVEL DE Nº 726 DE AVENIDA CÔNEGO DE CASTRO COORDENADAS: E 547782,151 e N 9582,30574
FIM ✕ MURO DO IMÓVEL DE Nº 838 QUE FAZ FRENTE PARA A AVENIDA CÔNEGO DE CASTRO COORDENADAS: E 547779,49 e N 9582,21215
NOME ANTERIOR
LEGENDA — LOGRADOUROS — BAIRROS
DADOS CARTOGRÁFICOS SISTEMA DE PROJEÇÃO: UTM ZONA 24S DATUM PLANIMÉTRICO: SRS SIRGAS 2000 DATUM ALTIMÉTRICO: MAREGRAPHO DE IMBITUBA

RUA EVANGELISTA LEITÃO - CÓDIGO Nº 34115



Rua Dr. Thompson Bulcão, 830, Bairro Luciano Cavalcante, Fortaleza, Ceará
CEP: 60810-460 – Fone: (85) 3444-8300



CÂMARA MUNICIPAL DE FORTALEZA

ANEXO LXXVI



Fortaleza
PREFEITURA

Urbanismo e
Meio Ambiente

ANEXO
CÓDIGO: 2863
NOMECLATURA RUA FERNANDO FARIAS DE
SENTIDO Norte - Sul
BAIRRO(S) MANOEL SÁTIRO, NOVO MONDUBIM
TERRITÓRIO(S): 34, 35
INÍCIO  CÓDIGO: 763 AVENIDA CÔNEGO DE CASTRO COORDENADAS: E 546843.28 e N 5581063.71
FIM  CÓDIGO: 2122 RUA SÃO LAZARO COORDENADAS: E 546794.93 e N 5579764.24
NOME ANTERIOR
LEGENDA  LOGRADOUROS  BAIRROS
DADOS CARTOGRÁFICOS SISTEMA DE PROJEÇÃO: UTM ZONA 24S DATUM PLANIMÉTRICO: SRS SIRGAS 2000 DATUM ALTIMÉTRICO: MAREGRÁFO DE IMBITUBA

RUA FERNANDO FARIAS DE MELO - CÓDIGO Nº 2863



Rua Dr. Thompson Bulcão, 830, Bairro Luciano Cavalcante, Fortaleza, Ceará
CEP: 60810-460 – Fone: (85) 3444-8300



CÂMARA MUNICIPAL DE FORTALEZA

ANEXO LXXVII



Fortaleza
PREFEITURA

Urbanismo e
Meio Ambiente

ANEXO
CÓDIGO: 3972
NOMECLATURA RUA FILIPINAS
SENTIDO Leste - Oeste
BAIRRO(S) JÓQUEI CLUBE, PARANGABA
TERRITÓRIO(S): 17, 37
INÍCIO  CÓDIGO: 1533 RUA GUILHERME FERDINAND
FIM  CÓDIGO: 427 AVENIDA AUGUSTO DOS ANJOS
COORDENADAS: E 547439,09 e N 9582796,67 COORDENADAS: E 547354,59 e N 9582862,36
NOME ANTERIOR
LEGENDA  LOGRADOUROS  BAIRROS
DADOS CARTOGRÁFICOS SISTEMA DE PROJEÇÃO: UTM ZONA 24S DATUM PLANIMÉTRICO: SRS SIRGAS 2000 DATUM ALTIMÉTRICO: MARGRAFIO DE INBUIBIA

RUA FILIPINAS - CÓDIGO Nº 3972



Rua Dr. Thompson Bulcão, 830, Bairro Luciano Cavalcante, Fortaleza, Ceará
CEP: 60810-460 – Fone: (85) 3444-8300



CÂMARA MUNICIPAL DE FORTALEZA

ANEXO LXXVIII



Fortaleza
PREFEITURA

Urbanismo e
Meio Ambiente

ANEXO
CÓDIGO: 1300
NOMECLATURA RUA FLOR DE LIS
SENTIDO Norte - Sul
BAIRRO(S) ITAOCA, PARANGABA
TERRITÓRIO(S): 17
INÍCIO  CÓDIGO: 1394 RUA CALLEU COORDENADAS: E 549558,06 e N 9582613,74
FIM  CÓDIGO: 34088 RUA PEDRO COELHO COORDENADAS: E 549569,07 e N 9582407,48
NOME ANTERIOR
LEGENDA  LOGRADOUROS  BAIRROS
DADOS CARTOGRÁFICOS SISTEMA DE PROJEÇÃO: UTM ZONA 24S DATUM PLANIMÉTRICO: SIS SIRGAS 2000 DATUM ALTIMÉTRICO: MAREGRÁFO DE IMBITUBA

RUA FLOR DE LIS - CÓDIGO Nº 1300



Rua Dr. Thompson Bulcão, 830, Bairro Luciano Cavalcante, Fortaleza, Ceará
CEP: 60810-460 – Fone: (85) 3444-8300



CÂMARA MUNICIPAL DE FORTALEZA

ANEXO LXXIX

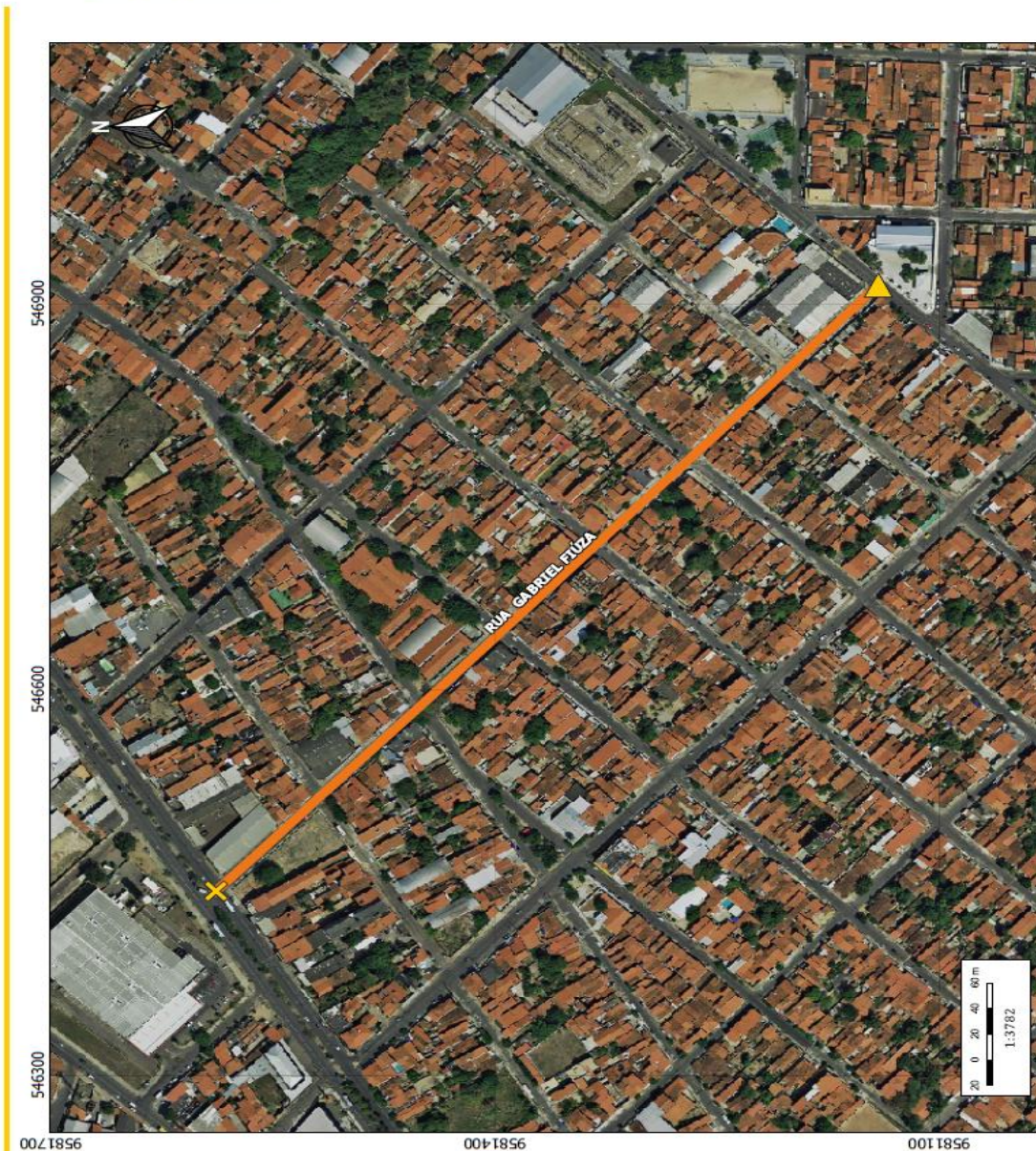


Fortaleza
PREFEITURA

Urbanismo e
Meio Ambiente

ANEXO
CÓDIGO: 1387
NOMECLATURA RUA GABRIEL FIÚZA
SENTIDO Leste - Oeste
BAIRRO(S) VILA PERI
TERRITÓRIO(S): 17
INÍCIO  CÓDIGO: 763 AVENIDA CÔNEGO DE CASTRO COORDENADAS: E 546914,22 e N 9581141,23
FIM  CÓDIGO: 2689 AVENIDA GENERAL OSÓRIO DE PAIVA COORDENADAS: E 546442,93 e N 9581180,63
NOME ANTERIOR
LEGENDA  LOGRADOUROS  BAIRROS
DADOS CARTOGRÁFICOS SISTEMA DE PROJEÇÃO: UTM ZONA 24S DATUM PLANIMÉTRICO: SRS SIRGAS 2000 DATUM ALTIMÉTRICO: MARGRAFIO DE IMBITUBA

RUA GABRIEL FIÚZA - CÓDIGO Nº 1387



Rua Dr. Thompson Bulcão, 830, Bairro Luciano Cavalcante, Fortaleza, Ceará
CEP: 60810-460 – Fone: (85) 3444-8300



CÂMARA MUNICIPAL DE FORTALEZA

ANEXO LXXX



Fortaleza
PREFEITURA

Urbanismo e
Meio Ambiente

ANEXO
CÓDIGO: 1390
NOMECLATURA RUA GAGO COUTINHO
SENTIDO Leste - Oeste
BAIRRO(S) PARANGABA
TERRITÓRIO(S): 17
INÍCIO  CÓDIGO: 3491 RUA BIRIO FROTA COORDENADAS: E:547863,02 e N:9581384,73
FIM  CÓDIGO: 3721 ESTRADA DE FERRO DE BATURITÉ COORDENADAS: E:547552,51 e N:9581544,94
NOME ANTERIOR
LEGENDA  LOGRADOUROS  BAIRROS
DADOS CARTOGRÁFICOS SISTEMA DE PROJEÇÃO: UTM ZONA 24S DATUM PLANIMÉTRICO: SRS SIRGAS 2000 DATUM ALTIMÉTRICO: MARGEIRO DE IMBITUBA

RUA GAGO COUTINHO - CÓDIGO Nº 1390



Rua Dr. Thompson Bulcão, 830, Bairro Luciano Cavalcante, Fortaleza, Ceará
CEP: 60810-460 – Fone: (85) 3444-8300



CÂMARA MUNICIPAL DE FORTALEZA

ANEXO LXXXI



Fortaleza
PREFEITURA

Urbanismo e
Meio Ambiente

ANEXO
CÓDIGO: 1394
NOMECLATURA RUA GALILEU
SENTIDO Leste - Oeste
BAIRRO(S) ITAÓCA, SERRINHA
TERRITÓRIO(S): 17, 19
INÍCIO  CÓDIGO: 523 RUA BENJAMIN FRANKLIN COORDENADAS: E 550130,9 e N 9582189,8
FIM  CÓDIGO: 1581 RUA HERCULES COORDENADAS: E 549460,28 e N 9582659,03
NOME ANTERIOR
LEGENDA  LOGRADOUROS  BAIRROS
DADOS CARTOGRÁFICOS SISTEMA DE PROJEÇÃO: UTM ZONA 24S DATUM PLANIMÉTRICO: SRS SIRGAS 2000 DATUM ALTIMÉTRICO: MARÉGRAFO DE IMBITUBA

RUA GALILEU - CÓDIGO Nº 1394





CÂMARA MUNICIPAL DE FORTALEZA

ANEXO LXXXII



Fortaleza
PREFEITURA

Urbanismo e
Meio Ambiente

ANEXO
CÓDIGO: 1398
NOMECLATURA RUA COMENDADOR GARCIA
SENTIDO Norte - Sul
BAIRRO(S) CANINDEZINHO, PARQUE SÃO JOSÉ, VILA PERI
TERRITÓRIO(S): 17, 34
INÍCIO LATERAL DO IMÓVEL DE Nº 1858 DA AVENIDA CÔNICO DE CASTRO COORDENADAS: E 546995,34 e N 9581501,37
FIM CÓDIGO: 35288 TRAVESSA RODRIGUES ALVES
COORDENADAS: E 545354,65 e N 9579644,11
NOME ANTERIOR
LEGENDA LOGRADOUROS BAIRROS
DADOS CARTOGRÁFICOS SISTEMA DE PROJEÇÃO: UTM ZONA 24S DATUM PLANIMÉTRICO: SRS SIRGAS 2000 DATUM ALTIMÉTRICO: MAREGRÁFO DE IMBITUBA

RUA COMENDADOR GARCIA - CÓDIGO Nº 1398





CÂMARA MUNICIPAL DE FORTALEZA

ANEXO LXXXIII



Fortaleza
PREFEITURA

Urbanismo e
Meio Ambiente

ANEXO
CÓDIGO: 50562
NOMECLATURA RUA GEORGE PEQUENO
SENTIDO Leste - Oeste
BAIRRO(S) PARANGABA
TERRITÓRIO(S): 17
INÍCIO  CÓDIGO: 2477 RUA MONACO COORDENADAS: E 547884,07 e N 9581753,65
FIM  CÓDIGO: 3721 ESTRADA DE FERRO DE BATTURITÉ COORDENADAS: E 547623,08 e N 9581852,67
NOME ANTERIOR
LEGENDA  LOGRADOUROS  BAIRROS
DADOS CARTOGRÁFICOS SISTEMA DE PROJEÇÃO: UTM ZONA 24S DATUM PLANIMÉTRICO: SRS SIRGAS 2000 DATUM ALTIMÉTRICO: MAREGRÁFO DE IMBITUBA

RUA GEORGE PEQUENO - CÓDIGO Nº 50562



Rua Dr. Thompson Bulcão, 830, Bairro Luciano Cavalcante, Fortaleza, Ceará
CEP: 60810-460 – Fone: (85) 3444-8300



CÂMARA MUNICIPAL DE FORTALEZA

ANEXO LXXXIV



Fortaleza
PREFEITURA

Urbanismo e
Meio Ambiente

ANEXO
CÓDIGO: 1425
NOMECLATURA AVENIDA GERMANO FRANCK
SENTIDO Norte - Sul
BAIRRO(S) ITAOCA, PARANGABA
TERRITÓRIO(S): 17
INÍCIO CÓDIGO: 2518 RUA MUNDICA PAULA COORDENADAS: E 549136,79 e N 9582924,66
FIM CÓDIGO: 1444 AVENIDA GODOFREDO MACIEL COORDENADAS: E 548340,29 e N 9582235,1
NOME ANTERIOR
LEGENDA LOCRADOUROS BAIROS
DADOS CARTOGRÁFICOS SISTEMA DE PROJEÇÃO: UTM ZONA 24S DATUM PLANIMÉTRICO: SES SERGAS 2000 DATUM ALTIMÉTRICO: MARÉGRAFO DE IMBITUBA

AVENIDA GERMANO FRANCK - CÓDIGO Nº 1425





CÂMARA MUNICIPAL DE FORTALEZA

ANEXO LXXXV

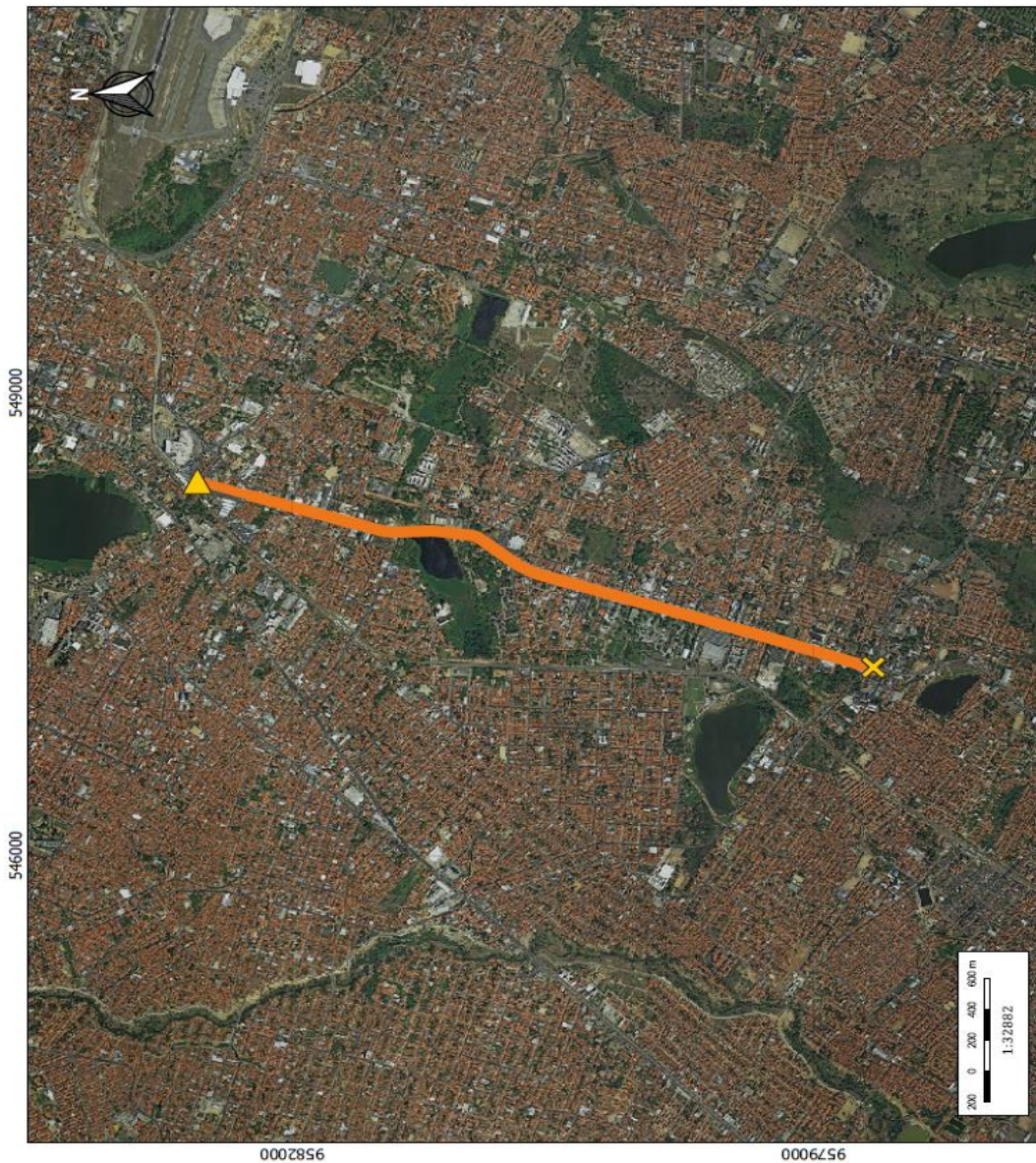


Fortaleza
PREFEITURA

Urbanismo e
Meio Ambiente

ANEXO
CÓDIGO: 1444
NOMECLATURA AVENIDA GODOFREDO MACIEL
SENTIDO Norte - Sul
BAIRRO(S) ITAPERI, JARDIM CEARENSE, MARAPONGA, MONDUBIM, PARANGABA
TERRITÓRIO(S): 17, 19, 35
INÍCIO CÓDIGO: 1139 RUA EDUARDO PERDIGÃO COORDENADAS: E 548428,08 e N 9582545,68
FIM CÓDIGO: 937 AVENIDA PRESIDENTE COSTA E SILVA COORDENADAS: E 547220,41 e N 9578655,46
NOME ANTERIOR
LEGENDA LOGRADOUROS BAIRROS
DADOS CARTOGRAFICOS SISTEMA DE PROJEÇÃO: UTM ZONA 24S DATUM PLANIMÉTRICO: SRS SIRGAS 2000 DATUM ALTIMÉTRICO: MARGRAFO DE IMBTUBA

AVENIDA GODOFREDO MACIEL - CÓDIGO Nº 1444

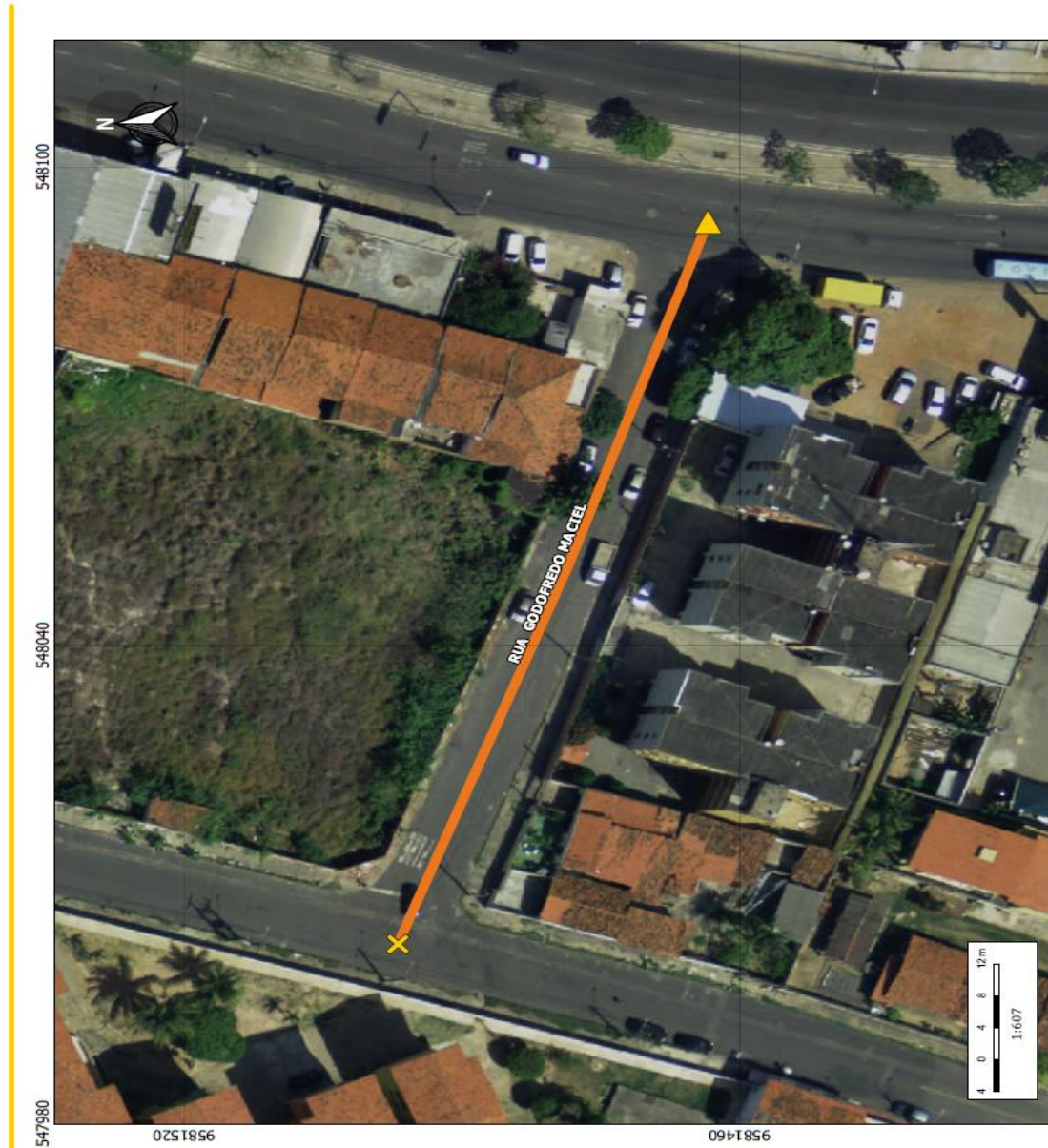




CÂMARA MUNICIPAL DE FORTALEZA

ANEXO LXXXVI

RUA GODOFREDO MACIEL - CÓDIGO Nº 4041



ANEXO
CÓDIGO: 4041
NOMECLATURA RUA GODOFREDO MACIEL
SENTIDO Leste - Oeste
BAIRRO(S) PARANGABA
TERRITÓRIOS: 17
INÍCIO CÓDIGO: 1444 AVENIDA GODOFREDO MACIEL COORDENADAS: E 548093.14 e N 9581463.38
FIM CÓDIGO: 34313 RUA MILTON BARBOSA DE SOUZA COORDENADAS: E 548002.52 e N 9581496.92
NOME ANTERIOR
LEGENDA LADRADOUROS BAIRROS
DADOS CARTOGRÁFICOS SISTEMA DE PROJEÇÃO: UTM ZONA 24S DATUM PLANIMÉTRICO: SRS SIRGAS 2000 DATUM ALTIMÉTRICO: MARÉGRAFO DE IMBITUBA



CÂMARA MUNICIPAL DE FORTALEZA

ANEXO LXXXVII

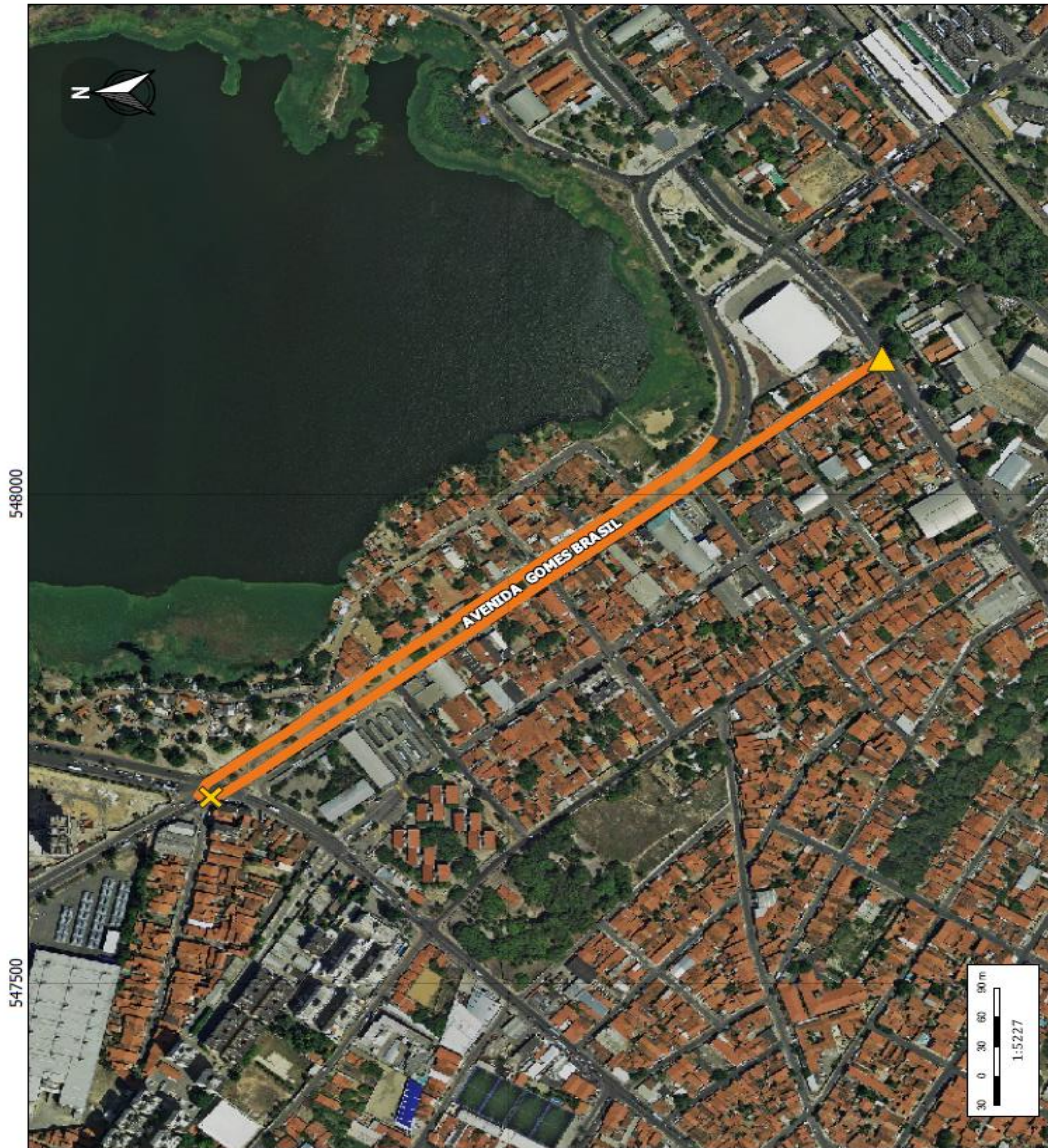


Fortaleza
PREFEITURA

Urbanismo e
Meio Ambiente

ANEXO:
CÓDIGO: 1457
NOMECLATURA AVENIDA GOMES BRASIL
SENTIDO Leste - Oeste
BAIRRO(S) JOQUEI CLUBE, PARANGABA
TERRITÓRIO(S): 17, 37
INÍCIO  CÓDIGO: 2689 AVENIDA GENERAL OSÓRIO DE PAIVA COORDENADAS: E 548138,62 e N 9502661,7
FIM  CÓDIGO: 8780 AVENIDA AMÉRICO BARREIRA COORDENADAS: E 547689,77 e N 9503269,85
NOME ANTERIOR
LEGENDA  LOGRADOUROS  BAIRROS
DADOS CARTOGRÁFICOS SISTEMA DE PROJEÇÃO: UTM ZONA 24S DATUM PLANIMÉTRICO: SRS SIRGAS 2000 DATUM ALTIMÉTRICO: MAREGRÁFO DE IMBITUBA

AVENIDA GOMES BRASIL - CÓDIGO Nº 1457



000E856



CÂMARA MUNICIPAL DE FORTALEZA

ANEXO LXXXVIII



Fortaleza
PREFEITURA

Urbanismo e
Meio Ambiente

ANEXO
CÓDIGO: 1462
NOMECLATURA RUA DESEMBARGADOR GOMES PARENTE
SENTIDO Leste - Oeste
BAIRRO(S) JOÃO XXIII, JOQUEI CLUB, PARANGABA
TERRITÓRIO(S): 17, 37
INÍCIO CÓDIGO: 2841 ▶ TRAVESSA FERDINAND DE OLIVEIRA COORDENADAS: E 547674,71 e N 95625,46
FIM ✕ FUNDOS DO IMÓVEL DE Nº 141 E 145 QUE FAZ FRENTE PARA RUA PEDRO ARAÚJO COORDENADAS: E 544400,57 e N 95683111,29
NOME ANTERIOR
LEGENDA — LOGRADOUROS — BAIRROS
DADOS CARTOGRAFICOS SISTEMA DE PROJEÇÃO: UTM ZONA 24S DATUM PLANIMÉTRICO: SRS SIRGAS 2000 DATUM ALTIMÉTRICO: MAREGRÁFO DE IMBTUBA

RUA DESEMBARGADOR GOMES PARENTE - CÓDIGO Nº 1462





CÂMARA MUNICIPAL DE FORTALEZA

ANEXO LXXXIX



Fortaleza
PREFEITURA
Urbanismo e
Meio Ambiente

ANEXO:
CÓDIGO: 1497
NOMECLATURA RUA GRÉCIA
SENTIDO Leste - Oeste
BAIRRO(S) PARANGABA
TERRITÓRIO(S): 17
INÍCIO CÓDIGO: 3356 RUA BÍBIO FROTA
COORDENADAS: E 547632,8 e N 9581235,1
FIM CÓDIGO: 3721 ESTRADA DE FERRO DE BATURITÉ
COORDENADAS: E 547267 e N 9581350,24
NOME ANTERIOR
LEGENDA — LOGRADOUROS — BAIRROS
DADOS CARTOGRÁFICOS SISTEMA DE PROJEÇÃO: UTM ZONA 24S DATUM PLANIMÉTRICO: SRS SIRGAS 2000 DATUM ALTIMÉTRICO: MAREGRÁFO DE IMBITUBA

RUA GRÉCIA - CÓDIGO Nº 1497



Rua Dr. Thompson Bulcão, 830, Bairro Luciano Cavalcante, Fortaleza, Ceará
CEP: 60810-460 – Fone: (85) 3444-8300



CÂMARA MUNICIPAL DE FORTALEZA

ANEXO XC



ANEXO
CÓDIGO: 1511
NOMECLATURA RUA GUARÁ
SENTIDO Norte - Sul
BAIRRO(S) PARANGABA
TERRITÓRIO(S): 17
INÍCIO  CÓDIGO: 2075 RUA JÓLIO VERNE COORDENADAS: E:549003.36 e N:9582781.79
FIM  PRAÇA DE REVERSÃO COORDENADAS: E:548941.76 e N:9582497.2
NOME ANTERIOR
LEGENDA  LOCADOUROS  BAIRROS
DADOS CARTOGRÁFICOS SISTEMA DE PROJEÇÃO: UTM ZONA 24S DATUM PLANIMÉTRICO: SCS SIRGAS 2000 DATUM ALTIMÉTRICO: MARÉGRAFO DE IBITUBA

RUA GUARÁ - CÓDIGO Nº 1511





CÂMARA MUNICIPAL DE FORTALEZA

ANEXO XCI

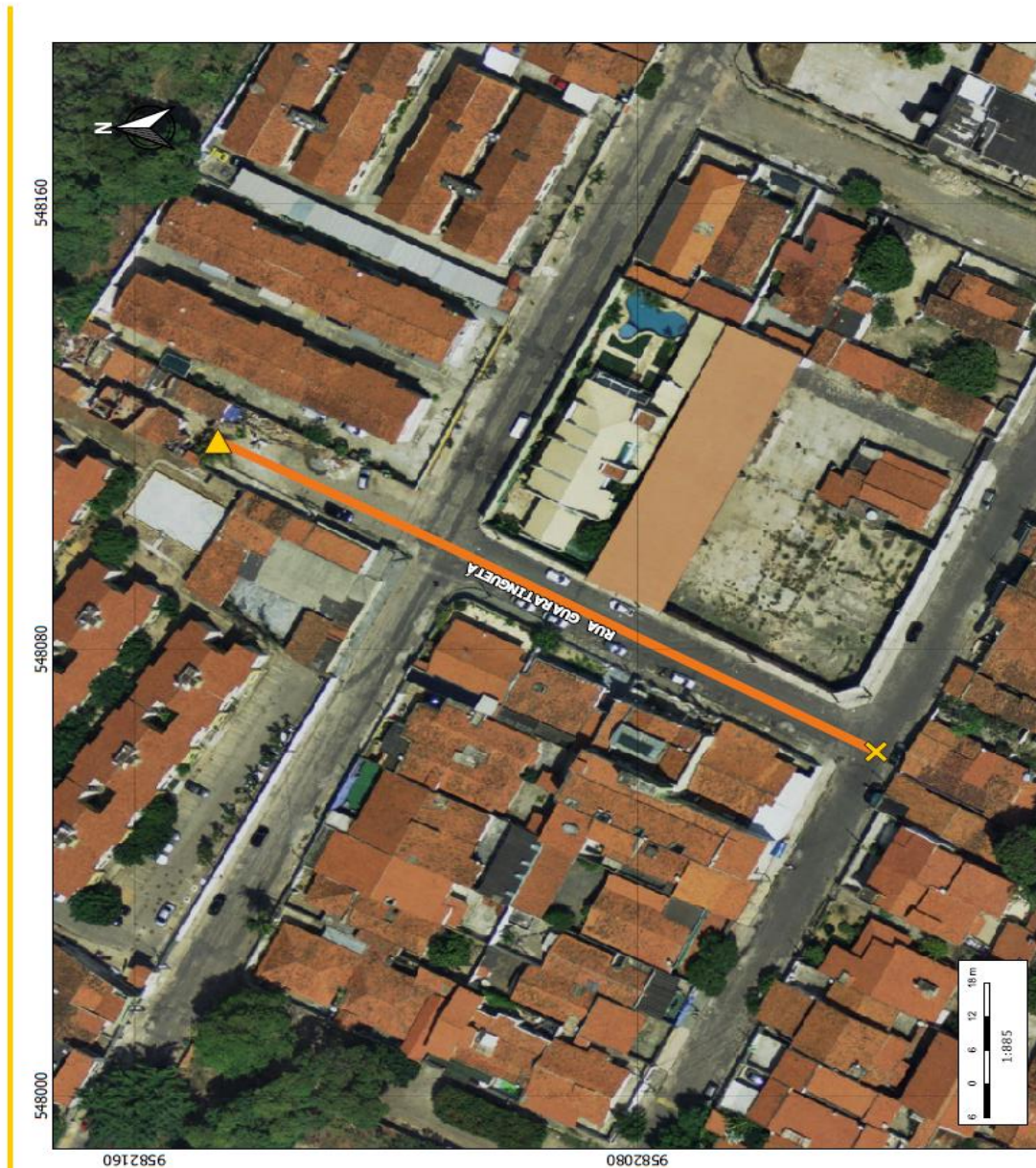


Fortaleza
PREFEITURA

Urbanismo e
Meio Ambiente

ANEXO
CÓDIGO: 633
NOMECLATURA RUA GUARATINGUETÁ
SENTIDO Norte - Sul
BAIROS(S) PARANGABA
TERRITÓRIO(S): 17
INÍCIO LATERAL DOS IMÓVEIS DE N° 140 E 200 DA RUA CÔNEGO MOURÃO COORDENADAS: E 548117,37 e N 9582146,74
FIM CÓDIGO: 1395 RUA CONSELHEIRO GALIÃO
COORDENADAS: E 548061,65 e N 9582042,09
NOME ANTERIOR
LEGENDA LUGRADOUROS BAIROS
DADOS CARTOGRÁFICOS SISTEMA DE PROJEÇÃO: UTM ZONA 24S DATUM PLANIMÉTRICO: SRS SIRGAS 2000 DATUM ALTIMÉTRICO: MARÉGRAFO DE IMBITUBA

RUA GUARATINGUETÁ - CÓDIGO N° 633



Rua Dr. Thompson Bulcão, 830, Bairro Luciano Cavalcante, Fortaleza, Ceará
CEP: 60810-460 – Fone: (85) 3444-8300



CÂMARA MUNICIPAL DE FORTALEZA

ANEXO XCII



Fortaleza
PREFEITURA
Urbanismo e
Meio Ambiente

ANEXO
CÓDIGO: 1524
NOMECLATURA RUA GUERRA JUNQUEIRO
SENTIDO Leste - Oeste
BAIRRO(S) PARANGABA, SERRINHA
TERRITÓRIOS: 17, 19
INÍCIO  CÓDIGO: 2046 RUA ESTUDANTE IJICÁ COORDENADAS: E 550832,76 e N 9581797,96
FIM  CÓDIGO: 2861 TRAVESSA PERU COORDENADAS: E 549615,08 e N 9582205,15
NOME ANTERIOR
LEGENDA  LOGRADOUROS  BAIRROS
DADOS CARTOGRÁFICOS SISTEMA DE PROJEÇÃO: UTM ZONA 24S DATUM PLANIMÉTRICO: SRS SIRGAS 2000 DATUM ALTIMÉTRICO: MARELAGRAFO DE IMBITUBA

RUA GUERRA JUNQUEIRO - CÓDIGO Nº 1524





CÂMARA MUNICIPAL DE FORTALEZA

ANEXO XCIII



Fortaleza
PREFEITURA
Urbanismo e
Meio Ambiente

ANEXO
CÓDIGO: 1533
NOMECLATURA RUA GUILHERME PERDIGÃO
SENTIDO Leste - Oeste
BAIRRO(S) PARANGABA
TERRITÓRIO(S): 17
INÍCIO  CÓDIGO: 359 RUA ARARIFE PRATA
FIM  CÓDIGO: 2842 RUA PERDIGÃO DE OLIVEIRA
COORDENADAS: E 547260.15 e N 9582690.23
NOME ANTERIOR
LEGENDA  LOGRADOUROS  BAIRROS
DADOS CARTOGRÁFICOS SISTEMA DE PROJEÇÃO: UTM ZONA 24S DATUM PLANIMÉTRICO: SRS SIRGAS 2000 DATUM ALTIMÉTRICO: MARÉGRAFO DE IMBITUBA

RUA GUILHERME PERDIGÃO - CÓDIGO Nº 1533



Rua Dr. Thompson Bulcão, 830, Bairro Luciano Cavalcante, Fortaleza, Ceará
CEP: 60810-460 – Fone: (85) 3444-8300



CÂMARA MUNICIPAL DE FORTALEZA

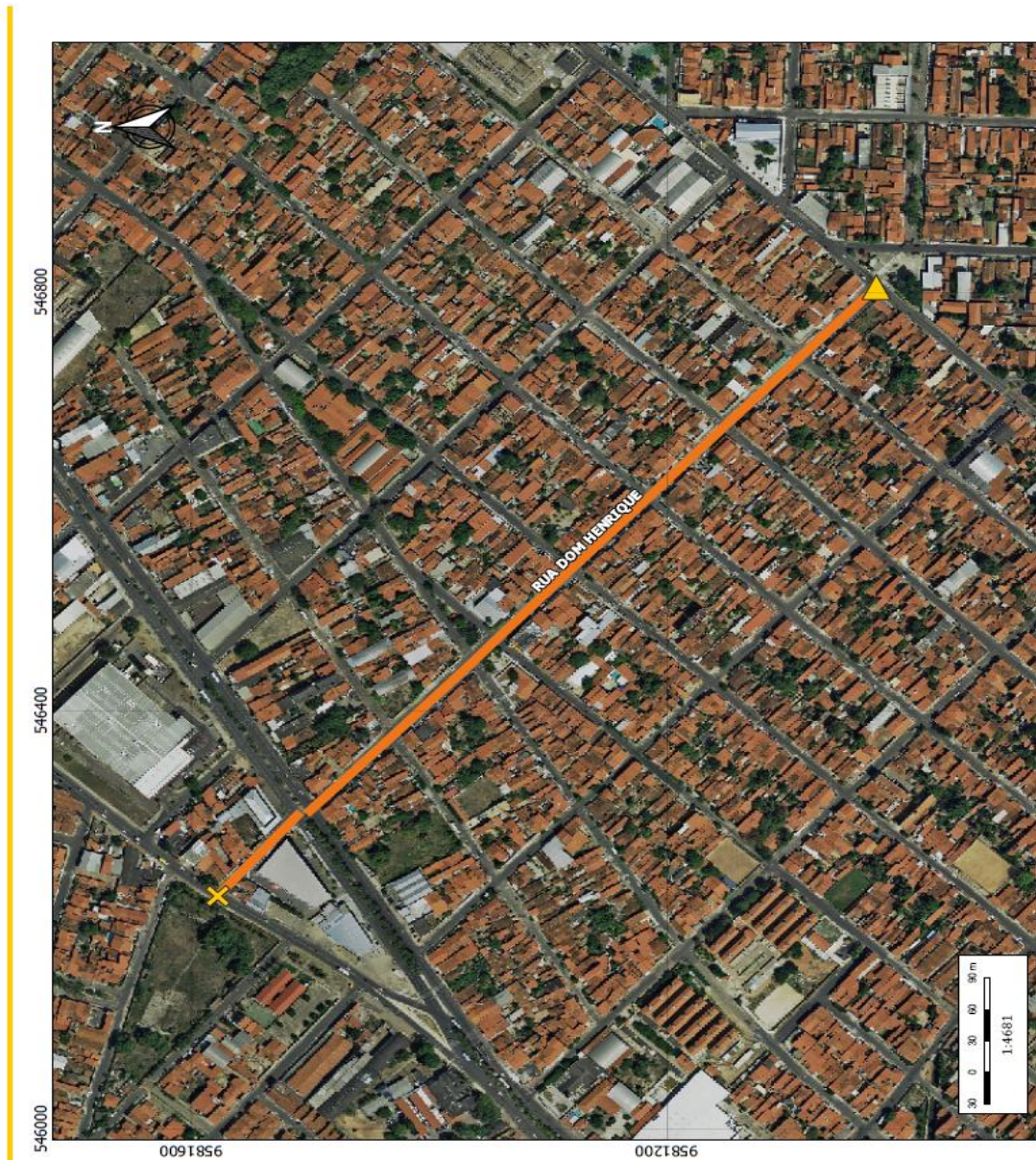
ANEXO XCIV



Fortaleza
PREFEITURA
Urbanismo e
Meio Ambiente

ANEXO
CÓDIGO: 1562
NOMECLATURA RUA DOM HENRIQUE
SENTIDO Leste - Oeste
BAIRRO(S) BONSUCESSO, MANOEL SÁTIRO, VILA PERI
TERRITÓRIO(S): 17, 35, 39
INÍCIO CÓDIGO: 763 AVENIDA CÔNEGO DE CASTRO COORDENADAS: E 546804,5 e N 9581023,9
FIM CÓDIGO: 427 AVENIDA AUGUSTO DOS ANJOS COORDENADAS: E 54622,56 e N 9581577,62
NOME ANTERIOR
LEGENDA LOGRADOUROS BAIRROS
DADOS CARTOGRÁFICOS SISTEMA DE PROJEÇÃO: UTM ZONA 24S DATUM PLANIMÉTRICO: SRS SIRGAS 2000 DATUM ALTIMÉTRICO: MAREGRÁFO DE IMBITUBA

RUA DOM HENRIQUE - CÓDIGO Nº 1562



Rua Dr. Thompson Bulcão, 830, Bairro Luciano Cavalcante, Fortaleza, Ceará
CEP: 60810-460 – Fone: (85) 3444-8300



CÂMARA MUNICIPAL DE FORTALEZA

ANEXO XCV



Fortaleza
PREFEITURA
Urbanismo e
Meio Ambiente

ANEXO:
CÓDIGO: 1581
NOMECLATURA RUA HÉRCULES
SENTIDO Norte - Sul
BAIRRO(S) ITAOCA, PARANGABA
TERRITÓRIO(S): 17
INÍCIO CÓDIGO: 1394 RUA GALILEU FIM PROXIMIDADES DO IMÓVEL DE Nº 240 DA RUA HÉRCULES COORDENADAS: E:549460,28 e N:9582659,03
NOME ANTERIOR
LEGENDA LOGRADOUROS BAIRROS
DADOS CARTOGRÁFICOS SISTEMA DE PROJEÇÃO: UTM ZONA 24S DATUM PLANIMÉTRICO: SRS SIRGAS 2000 DATUM ALTIMÉTRICO: MAREGRÁFO DE IMBITUBA

RUA HÉRCULES - CÓDIGO Nº 1581



Rua Dr. Thompson Bulcão, 830, Bairro Luciano Cavalcante, Fortaleza, Ceará
CEP: 60810-460 – Fone: (85) 3444-8300



CÂMARA MUNICIPAL DE FORTALEZA

ANEXO XCVI



Fortaleza
PREFEITURA

Urbanismo e
Meio Ambiente

ANEXO
CÓDIGO: 1616
NOMECLATURA RUA HUNGRIA
SENTIDO Norte - Sul
BAIRRO(S) PARANGABA
TERRITÓRIO(S): 17
INÍCIO CÓDIGO: 2940 RUA L DE JANEIRO
COORDENADAS: E 547593,73 e N 95811815,52
FIM CÓDIGO: 3491 RUA BIRIO FROTA
COORDENADAS: E 547350,43 e N 9581109,88
NOME ANTERIOR
LEGENDA LOGRADOUROS BAIRROS
DADOS CARTOGRAFICOS SISTEMA DE PROJEÇÃO: UTM ZONA 24S DATUM PLANIMÉTRICO: SRS SIRGAS 2000 DATUM ALTIMÉTRICO: MAREGRÁFO DE IMBITUBA

RUA HUNGRIA - CÓDIGO Nº 1616



Rua Dr. Thompson Bulcão, 830, Bairro Luciano Cavalcante, Fortaleza, Ceará
CEP: 60810-460 – Fone: (85) 3444-8300



CÂMARA MUNICIPAL DE FORTALEZA

ANEXO XCVII



Fortaleza
PREFEITURA

Urbanismo e
Meio Ambiente

ANEXO
CÓDIGO: 1619
NOMECLATURA RUA IARA
SENTIDO Norte - Sul
BAIRRO(S) PARANGABA
TERRITÓRIO(S): 17
INÍCIO CÓDIGO: 2075 RUA JÚLIO VERNE FIM PRAÇA DE REVERSÃO
COORDENADAS: E 549081.63 e N 958276.23
NOME ANTERIOR
LEGENDA LOGRADOUROS BAIRROS
DADOS CARTOGRÁFICOS SISTEMA DE PROJEÇÃO: UTM ZONA 24S DATUM PLANIMÉTRICO: SRS SIRGAS 2000 DATUM ALTIMÉTRICO: MARÉGRÁFO DE IBRITUBA

RUA IARA - CÓDIGO Nº 1619



Rua Dr. Thompson Bulcão, 830, Bairro Luciano Cavalcante, Fortaleza, Ceará
CEP: 60810-460 – Fone: (85) 3444-8300



CÂMARA MUNICIPAL DE FORTALEZA

ANEXO XCVIII



Fortaleza
PREFEITURA
Urbanismo e
Meio Ambiente

ANEXO
CÓDIGO: 1631
NOMECLATURA RUA IGUAPÉ
SENTIDO Leste - Oeste
BAIRRO(S) PARANGABA
TERRITÓRIO(S): 17
INÍCIO  CÓDIGO: 2689 AVENIDA GENERAL OSÓRIO DE PAIVA COORDENADAS: E 547896,67 e N 9582514,58
FIM  CÓDIGO: 1533 RUA GUILHERME FERDINAND COORDENADAS: E 547495,75 e N 9582766,79
NOME ANTERIOR
LEGENDA  LOGRADOUROS  BAIRROS
DADOS CARTOGRÁFICOS SISTEMA DE PROJEÇÃO: UTM ZONA 24S DATUM PLANIMÉTRICO: SRS SIRGAS 2000 DATUM ALTIMÉTRICO: MARELAGRAFO DE IMBITUBA

RUA IGUAPÉ - CÓDIGO Nº 1631



Rua Dr. Thompson Bulcão, 830, Bairro Luciano Cavalcante, Fortaleza, Ceará
CEP: 60810-460 – Fone: (85) 3444-8300



CÂMARA MUNICIPAL DE FORTALEZA

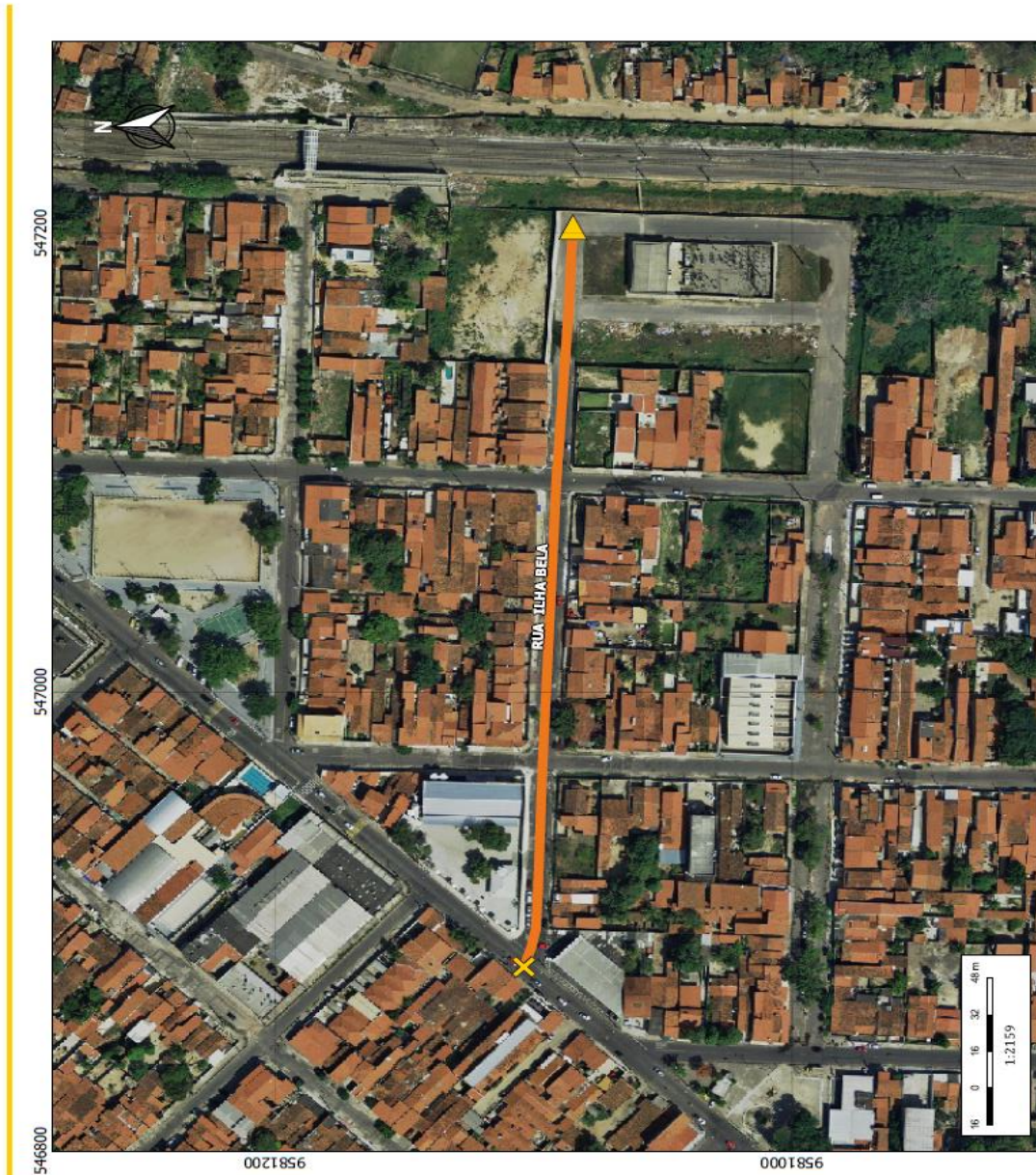
ANEXO XCIX



Fortaleza
PREFEITURA
Urbanismo e
Meio Ambiente

ANEXO:
CÓDIGO: 1634
NOMECLATURA RUA ILHA BELA
SENTIDO Leste - Oeste
BAIRRO(S) VILA PERI
TERRITÓRIO(S): 17
INÍCIO  CÓDIGO: 3721 ESTRADA DE FERRO DE BATURITÉ COORDENADAS: E 547202,66 e N 9581084,68
FIM  CÓDIGO: 763 AVENIDA CÔNEGO DE CASTRO COORDENADAS: E 546800,13 e N 9581103,66
NOME ANTERIOR
LEGENDA  LOGRADOUROS  BAIRROS
DADOS CARTOGRÁFICOS SISTEMA DE PROJEÇÃO: UTM ZONA 24S DATUM PLANIMÉTRICO: SRS SIRGAS 2000 DATUM ALTIMÉTRICO: MAREGRANDE DE IMBITUBA

RUA ILHA BELA - CÓDIGO Nº 1634



Rua Dr. Thompson Bulcão, 830, Bairro Luciano Cavalcante, Fortaleza, Ceará
CEP: 60810-460 – Fone: (85) 3444-8300



CÂMARA MUNICIPAL DE FORTALEZA

ANEXO C



Fortaleza
PREFEITURA
Urbanismo e
Meio Ambiente

ANEXO
CÓDIGO: 1660
NOMECLATURA RUA INGLATERRA
SENTIDO Leste - Oeste
BAIRRO(S) ITAPERI, PARANGABA
TERRITÓRIO(S) 17, 19
INÍCIO  CÓDIGO: 7327 RUA ODILON BENEVIDO
FIM  CÓDIGO: 648 RUA CAMBARÁ
COORDENADAS: E 548504,52 e N 9581731,62
NOME ANTERIOR
LEGENDA  LOGRADOUROS  BAIRROS
DADOS CARTOGRÁFICOS SISTEMA DE PROJEÇÃO: UTM ZONA 24S DATUM PLANIMÉTRICO: SRS SIRGAS 2000 DATUM ALTIMÉTRICO: MAREGRÁFO DE IMBITUBA

RUA INGLATERRA - CÓDIGO Nº 1660



Rua Dr. Thompson Bulcão, 830, Bairro Luciano Cavalcante, Fortaleza, Ceará
CEP: 60810-460 – Fone: (85) 3444-8300



CÂMARA MUNICIPAL DE FORTALEZA

ANEXO CI



Fortaleza
PREFEITURA

Urbanismo e
Meio Ambiente

ANEXO
CÓDIGO: 6787
NOMECLATURA RUA ISRAEL ALVES DE LIMA
SENTIDO Leste - Oeste
BAIRRO(S) PARANGABA
TERRITÓRIO(S): 17
INÍCIO CÓDIGO: 2689 AVENIDA GENERAL OSÓRIO DE PAIVA COORDENADAS: E 547330,16 e N 9582159,86
FIM CÓDIGO: 2764 RUA PAU BRASIL COORDENADAS: E 547239,74 e N 9582242,84
NOME ANTERIOR
LEGENDA LOGRADOUROS BAIRROS
DADOS CARTOGRÁFICOS SISTEMA DE PROJEÇÃO: UTM ZONA 24S DATUM PLANIMÉTRICO: SRS SIRGAS 2000 DATUM ALTIMÉTRICO: MARÉGRAFO DE IMBETUBA

RUA ISRAEL ALVES DE LIMA - CÓDIGO Nº 6787





CÂMARA MUNICIPAL DE FORTALEZA

ANEXO CII

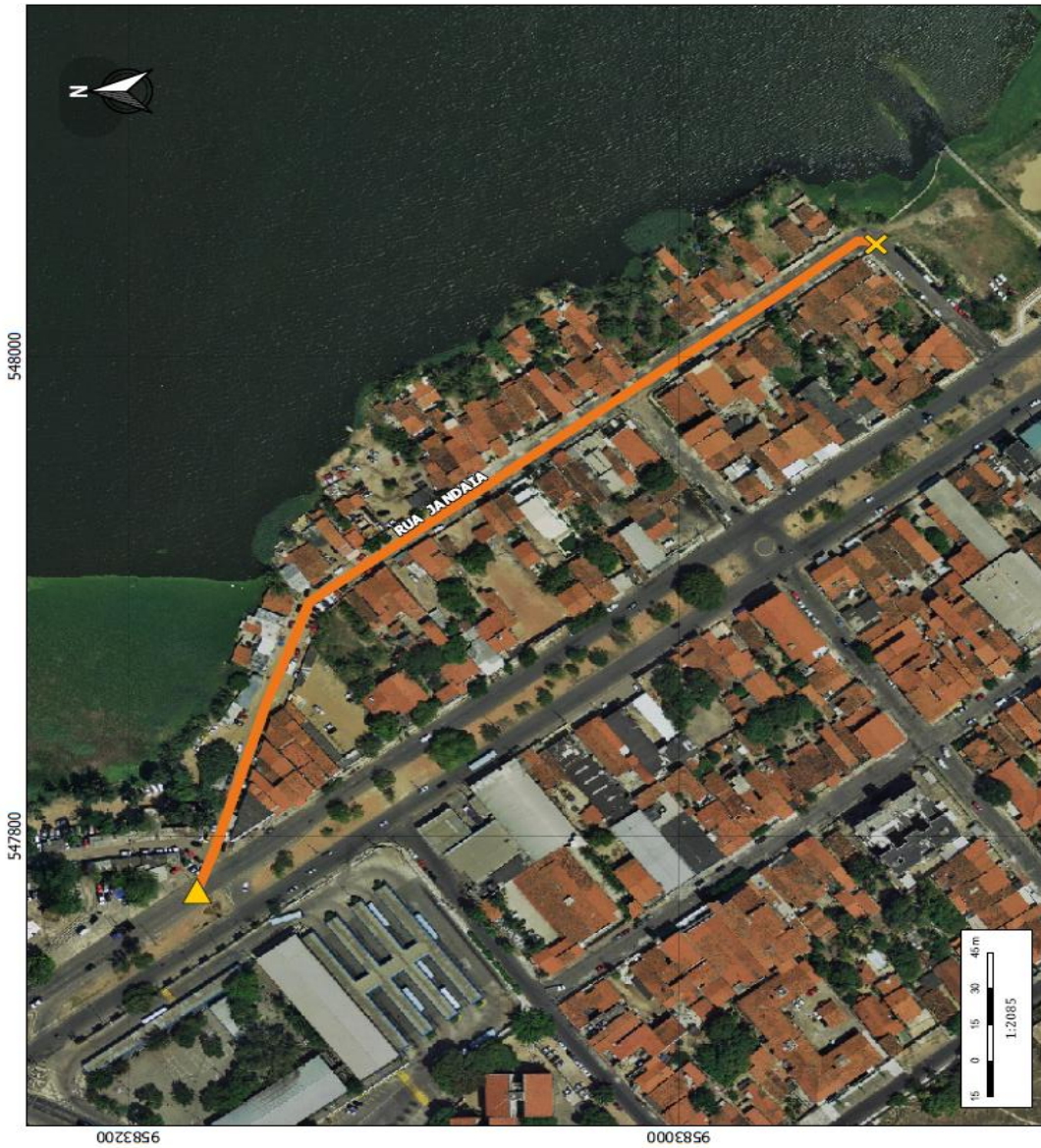


Fortaleza
PREFEITURA

Urbanismo e
Meio Ambiente

ANEXO
CÓDIGO: 1740
NOMECLATURA RUA JANDAIA
SENTIDO Norte - Sul
BAIRRO(S) PARANGABA
TERRITÓRIO(S): 17
INÍCIO  CÓDIGO: 1457 AVENIDA GOMES BRASILEL COORDENADAS: E 547777.16 e N 9583175.02
FIM  CÓDIGO: 34186 RUA TURURU COORDENADAS: E 548046.61 e N 9582928.4
NOME ANTERIOR
LEGENDA  LOGRADOUROS  BAIRROS
DADOS CARTOGRÁFICOS SISTEMA DE PROJEÇÃO: UTM ZONA 24S DATUM PLANIMÉTRICO: SRS SIRGAS 2000 DATUM ALTIMÉTRICO: MARÉGRÁFO DE IMBITUBA

RUA JANDAIA - CÓDIGO Nº 1740



Rua Dr. Thompson Bulcão, 830, Bairro Luciano Cavalcante, Fortaleza, Ceará
CEP: 60810-460 – Fone: (85) 3444-8300



CÂMARA MUNICIPAL DE FORTALEZA

ANEXO CIII



Fortaleza
PREFEITURA
Urbanismo e
Meio Ambiente

ANEXO
CÓDIGO: 4039
NOMECLATURA RUA JARDIM PAIVA
SENTIDO Leste - Oeste
BAIRRO(S) PARANGABA
TERRITÓRIO(S): 17
INÍCIO  CÓDIGO: 34115 RUA EVANGELISTA LEITÃO
FIM  CÓDIGO: 2689 AVENIDA GENERAL OSÓRIO DE PAIVA
COORDENADAS: E 547756,09 e N 9582275,11
COORDENADAS: E 547705,43 e N 9582394,51
NOME ANTERIOR TRAVESSA GENERAL OSÓRIO DE PAIVA
LEGENDA  LOGRADOUROS  BAIRROS
DADOS CARTOGRÁFICOS SISTEMA DE PROJEÇÃO: UTM ZONA 24S DATUM PLANIMÉTRICO: SRS SIRGAS 2000 DATUM ALTIMÉTRICO: MAREGRÁFO DE IMBITUBA

RUA JARDIM PAIVA - CÓDIGO Nº 4039





CÂMARA MUNICIPAL DE FORTALEZA

ANEXO CIV



Fortaleza
PREFEITURA

Urbanismo e
Meio Ambiente

ANEXO
CÓDIGO: 1780
NOMECLATURA RUA JOÃO ARÊAS
SENTIDO Norte - Sul
BAIRRO(S) MANOEL SÁTIRO, VILA PERI
TERRITÓRIO(S): 17, 35
INÍCIO  CÓDIGO: 763 AVENIDA CÔNEGO DE CASTRO COORDENADAS: E 547101,15 e N 9581342,8
FIM  CÓDIGO: 2122 RUA SÃO LAZARO COORDENADAS: E 547041,9 e N 9579754,16
NOME ANTERIOR
LEGENDA  LOGRADOUROS  BAIRROS
DADOS CARTOGRAFICOS SISTEMA DE PROJEÇÃO: UTM ZONA 24S DATUM PLANIMÉTRICO: SIRGAS 2000 DATUM ALTIMÉTRICO: MAREGRÁFO DE IMBITUBA

RUA JOÃO ARÊAS - CÓDIGO Nº 1780



Rua Dr. Thompson Bulcão, 830, Bairro Luciano Cavalcante, Fortaleza, Ceará
CEP: 60810-460 – Fone: (85) 3444-8300



CÂMARA MUNICIPAL DE FORTALEZA

ANEXO CV



Fortaleza
PREFEITURA

Urbanismo e
Meio Ambiente

ANEXO
CÓDIGO: 1792
NOMECLATURA RUA JOÃO CAPOTE
SENTIDO Norte - Sul
BAIROS(S) DEMÓCRITO ROCHA, PARANGABA
TERRITÓRIO(S): 17, 36
INÍCIO FUNDO DO IMÓVEL DE Nº 99 COM FRENTE PARA RUA DR. MANOEL WILSON COORDENADAS: E 548821,06 e N 9583901,31
FIM MURO DO IMÓVEL DE Nº 6600 QUE FAZ FRENTE AVENIDA JOÃO PESSOA COORDENADAS: E 548656,63 e N 9583639,26
NOME ANTERIOR
LEGENDA — LOGRADOUROS — BAIROS
DADOS CARTOGRÁFICOS SISTEMA DE PROJEÇÃO: UTM ZONA 24S DATUM PLANIMÉTRICO: SRS SIRGAS 2000 DATUM ALTIMÉTRICO: MARGRAFIO DE IMBITUBA

RUA JOÃO CAPOTE - CÓDIGO Nº 1792



Rua Dr. Thompson Bulcão, 830, Bairro Luciano Cavalcante, Fortaleza, Ceará
CEP: 60810-460 – Fone: (85) 3444-8300



CÂMARA MUNICIPAL DE FORTALEZA

ANEXO CVI



Fortaleza
PREFEITURA

Urbanismo e
Meio Ambiente

ANEXO
CÓDIGO: 1793
NOMECLATURA RUA GOVERNADOR JOÃO CARLOS
SENTIDO Norte - Sul
BAIRRO(S) PARANGABA, SERRINHA
TERRITÓRIO(S): 17, 19
INÍCIO  CÓDIGO: 2075 RUA JÚLIO YERNE COORDENADAS: E 549863,65 e N 9582606,05
FIM  CÓDIGO: 10014 AVENIDA DOUTOR SILAS MUNGUBA COORDENADAS: E 549532,21 e N 9581746,95
NOME ANTERIOR
LEGENDA  LOGRADOUROS  BAIRROS
DADOS CARTOGRÁFICOS SISTEMA DE PROJEÇÃO: UTM ZONA 24S DATUM PLANIMÉTRICO: SRS SIRGAS 2000 DATUM ALTIMÉTRICO: MARÉGRAFO DE IMBITUBA

RUA GOVERNADOR JOÃO CARLOS - CÓDIGO Nº 1793

550200

549500





CÂMARA MUNICIPAL DE FORTALEZA

ANEXO CVII



Fortaleza

PREFEITURA

Urbanismo e
Meio Ambiente

ANEXO:
CÓDIGO: 7154
NOMECLATURA RUA JOÃO GURGEL NOGUEIRA
SENTIDO Norte - Sul
BAIRRO(S) PARANGABA
TERRITÓRIO(S): 17
INÍCIO CÓDIGO: 8172 RUA ENGENHEIRO JOSÉ HENRIQUE FROTA COORDENADAS: E 54897005 e N 95824063
FIM COM OS FINDO DO IMÓVEL DE Nº 653 COM FRENTE PARA A AVENIDA SILAS MUNICUBA COORDENADAS: E 54893841 e N 958230414
NOME ANTERIOR
LEGENDA — LOGRADOUROS — BAIRROS
DADOS CARTOGRÁFICOS SISTEMA DE PROJEÇÃO: UTM ZONA 24S DATUM PLANIMÉTRICO: SRS SIRGAS 2000 DATUM ALTIMÉTRICO: MAREGRÁFO DE IMBITUBA

RUA JOÃO GURGEL NOGUEIRA - CÓDIGO Nº 7154



Rua Dr. Thompson Bulcão, 830, Bairro Luciano Cavalcante, Fortaleza, Ceará
CEP: 60810-460 – Fone: (85) 3444-8300



CÂMARA MUNICIPAL DE FORTALEZA

ANEXO CVIII



ANEXO
CÓDIGO: 1836
NOMECLATURA AVENIDA JOÃO PESSOA
SENTIDO Norte - Sul
BAIRRO(S) BELA VISTA, BENEFICA, COITO FERNANDES DAMAS, DEMÓCRITO ROCHA, MONTESE, PARANGABA
TERRITÓRIO(S): 15, 16, 17, 36
INÍCIO  CÓDIGO: 266 RUA ANTONIO FROTA WANDERLEY
COORDENADAS: E 550821.1 e N 9506101.41
FIM  CÓDIGO: 1440 RUA DO GIRO
COORDENADAS: E 546605.44 e N 9502937.63
NOME ANTERIOR RUA CAPISTRANO DE ABREU
LEGENDA  LOGRADOUROS  BAIRROS
DADOS CARTOGRÁFICOS SISTEMA DE PROJEÇÃO: UTM ZONA 24S DATUM PLANIMÉTRICO: SRS SIRGAS 2000 DATUM ALTIMÉTRICO: MARÉGRAFO DE IMBITUBA

AVENIDA JOÃO PESSOA - CÓDIGO Nº 1836





CÂMARA MUNICIPAL DE FORTALEZA

ANEXO CIX



Fortaleza
PREFEITURA

Urbanismo e
Meio Ambiente

ANEXO
CÓDIGO: 4052
NOMECLATURA RUA JOÃO SABINO
SENTIDO Leste - Oeste
BAIRRO(S) VILA PERI
TERRITÓRIO(S): 17
INÍCIO  CÓDIGO: 3238 RUA SEIFERT COORDENADAS: E 546943.3 e N 9501549.73
FIM  ENTRE OS IMÓVEIS DE Nº 412 E 424 COM FRENTE PARA A RUA COSTA FREIRE COORDENADAS: E 546834.27 e N 9501641.1
NOME ANTERIOR
LEGENDA  LOGRADOUROS  BAIRROS
DADOS CARTOGRÁFICOS SISTEMA DE PROJEÇÃO: UTM ZONA 24S DATUM PLANIMÉTRICO: SRS SIRGAS 2000 DATUM ALTIMÉTRICO: MARGRAPO DE IBRUBIA

RUA JOÃO SABINO - CÓDIGO Nº 4052



Rua Dr. Thompson Bulcão, 830, Bairro Luciano Cavalcante, Fortaleza, Ceará
CEP: 60810-460 – Fone: (85) 3444-8300



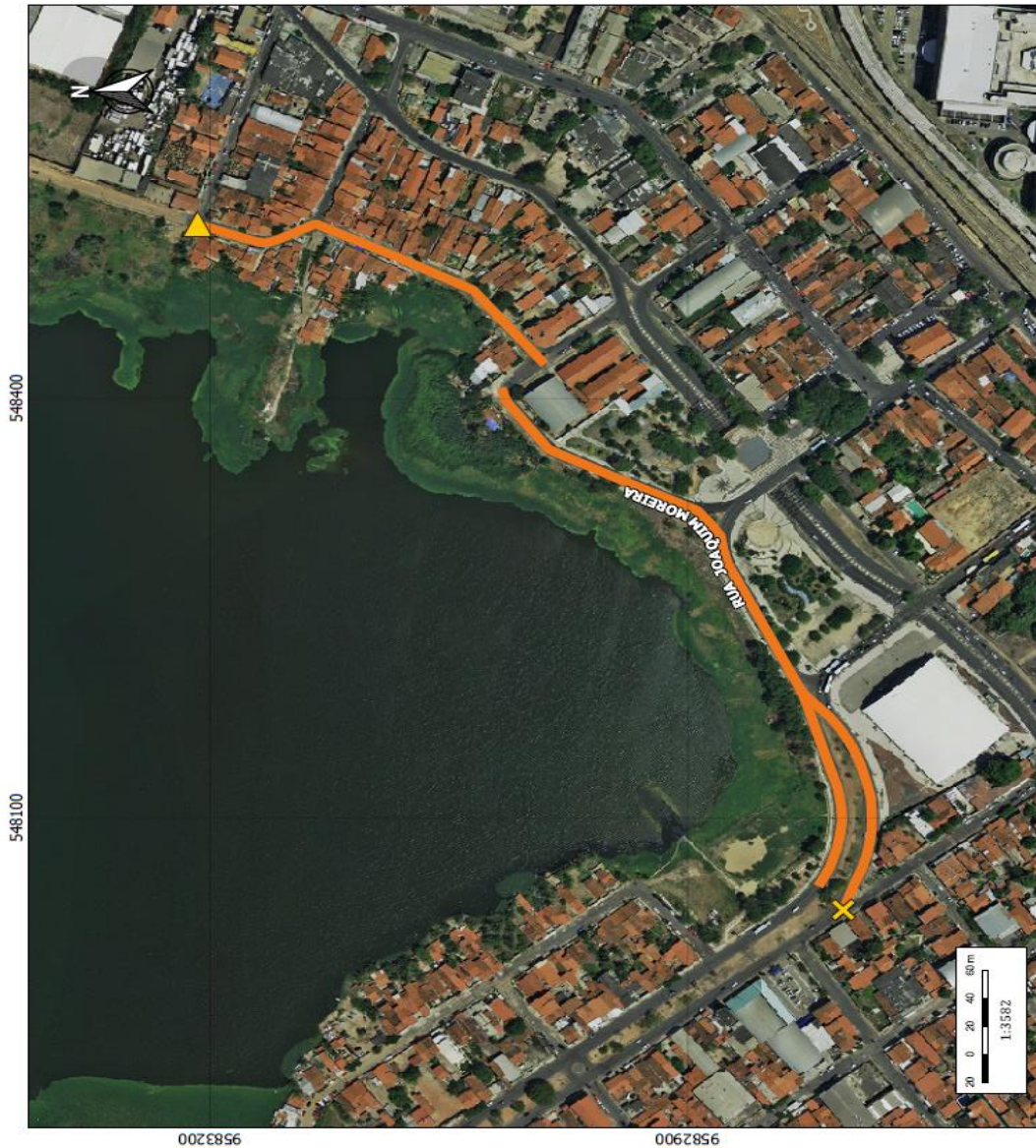
CÂMARA MUNICIPAL DE FORTALEZA

ANEXO CX



ANEXO
CÓDIGO: 4027
NOMECLATURA RUA JOAQUIM MOREIRA
SENTIDO Norte - Sul
BAIRRO(S) PARANGABA
TERRITÓRIO(S): 17
INÍCIO  CÓDIGO: 3614 RUA VILA LOBOS COORDENADAS: E 548524,52 e N 9583207,97
FIM  CÓDIGO: 1457 AVENIDA GOMES BRASIL COORDENADAS: E 548034,11 e N 9582802,13
NOME ANTERIOR
LEGENDA  LOGRADOUROS  BAIRROS
DADOS CARTOGRÁFICOS SISTEMA DE PROJEÇÃO: UTM ZONA 24S DATUM PLANIMÉTRICO: SRS SIRGAS 2000 DATUM ALTIMÉTRICO: MAREGRATO DE IMBITUBA

RUA JOAQUIM MOREIRA - CÓDIGO N° 4027





CÂMARA MUNICIPAL DE FORTALEZA

ANEXO CXI



Fortaleza
PREFEITURA

Urbanismo e
Meio Ambiente

ANEXO
CÓDIGO: 4425
NOMECLATURA RUA JOSÉ CAMELO
SENTIDO Norte - Sul
BAIRRO(S) PARANGABA
TERRITÓRIO(S): 17
INÍCIO  CÓDIGO: 3436 RUA TOPOGRAFIA SALES
FIM  CÓDIGO: 10014 AVENIDA DOUTOR SILAS MUNGUBA
COORDENADAS: E 549337,77 e N 9582294,33
COORDENADAS: E 549204,47 e N 9582004,5
NOME ANTERIOR
LEGENDA  LOGRADOUROS  BAIRROS
DADOS CARTOGRAFICOS SISTEMA DE PROJEÇÃO: UTM ZONA 24S DATUM PLANIMÉTRICO: SRS SIRGAS 2000 DATUM ALTIMÉTRICO: MARIÉGRAFO DE IMBITUBA

RUA JOSÉ CAMELO - CÓDIGO Nº 4425



Rua Dr. Thompson Bulcão, 830, Bairro Luciano Cavalcante, Fortaleza, Ceará
CEP: 60810-460 – Fone: (85) 3444-8300



CÂMARA MUNICIPAL DE FORTALEZA

ANEXO CXII



Fortaleza
PREFEITURA

Urbanismo e
Meio Ambiente

ANEXO
CÓDIGO: 7617
NOMECLATURA RUA JOSÉ CAVALCANTE
SENTIDO Leste - Oeste
BAIRRO(S) PARANGABA
TERRITÓRIO(S): 17
INÍCIO  CÓDIGO: 2162 RUA LIGIA
FIM  CÓDIGO: 427 AVENIDA AUGUSTO DOS ANJOS
COORDENADAS: E 547146,62 e N 9582344,12
COORDENADAS: E 546953,35 e N 9582416,67
NOME ANTERIOR
LEGENDA  LOGRADOUROS  BAIRROS
DADOS CARTOGRÁFICOS SISTEMA DE PROJEÇÃO: UTM ZONA 24S DATUM PLANIMÉTRICO: SIS SIRGAS 2000 DATUM ALTIMÉTRICO: MARÉGRADO DE IMBITUBA

RUA JOSÉ CAVALCANTE - CÓDIGO Nº 7617





CÂMARA MUNICIPAL DE FORTALEZA

ANEXO CXIII



Fortaleza
PREFEITURA

Urbanismo e
Meio Ambiente

ANEXO:
CÓDIGO: 8172
NOMECLATURA RUA ENGENHEIRO JOSÉ HENRIQUE FROTA
SENTIDO Leste - Oeste
BAIRRO(S) PARANGABA
TERRITÓRIO(S): 17
INÍCIO  CÓDIGO: 6459 RUA OROSSI COORDENADAS: E 549081.66 e N 9582386.54
FIM  CÓDIGO: 6241 RUA SAMUEL COURTEL COORDENADAS: E 549700.05 e N 9582406.3
NOME ANTERIOR
LEGENDA  LOGRADOUROS  BAIRROS
DADOS CARTOGRÁFICOS SISTEMA DE PROJEÇÃO: UTM ZONA 24S DATUM PLANIMÉTRICO: SRS SIRGAS 2000 DATUM ALTIMÉTRICO: MARÉGRAFIO DE IMBITUBA

RUA ENGENHEIRO JOSÉ HENRIQUE FROTA - CÓDIGO Nº 8172



Rua Dr. Thompson Bulcão, 830, Bairro Luciano Cavalcante, Fortaleza, Ceará
CEP: 60810-460 – Fone: (85) 3444-8300



CÂMARA MUNICIPAL DE FORTALEZA

ANEXO CXIV



Fortaleza
PREFEITURA

Urbanismo e
Meio Ambiente

ANEXO
CÓDIGO: 4590
NOMECLATURA RUA JOSÉ RICARDO RAMOS
SENTIDO Leste - Oeste
BAIRRO(S) VILA PERI
TERRITÓRIO(S): 17
INÍCIO CÓDIGO: 3721 ESTRADA DE FERRO DE BATURITÉ COORDENADAS: E 54721626 e N 95811894,3
FIM CÓDIGO: 763 AVENIDA CÔNEGO DE CASTRO COORDENADAS: E 54696943 e N 9581189,02
NOME ANTERIOR
LEGENDA — LOGRADOUROS — BAIRROS
DADOS CARTOGRÁFICOS SISTEMA DE PROJEÇÃO: UTM ZONA 24S DATUM PLANIMÉTRICO: SRS SIRGAS 2000 DATUM ALTIMÉTRICO: MAREGRÁFO DE IMBITUBA

RUA JOSÉ RICARDO RAMOS - CÓDIGO Nº 4590



Rua Dr. Thompson Bulcão, 830, Bairro Luciano Cavalcante, Fortaleza, Ceará
CEP: 60810-460 – Fone: (85) 3444-8300



CÂMARA MUNICIPAL DE FORTALEZA

ANEXO CXV



ANEXO:
CÓDIGO: 2049
NOMECLATURA: RUA SANTA JÚLIA
SENTIDO: Norte - Sul
BAIRRO(S): PARANGABA
TERRITÓRIO(S): 17
INÍCIO:  CÓDIGO: 1457 AVENIDA GOMES BRASIL COORDENADAS: E 548010,53 e N 9582832,3
FIM:  LATERAL DO IMÓVEL DE Nº 776 DA AVENIDA GENERAL OSÓRIO DE PAIVA COORDENADAS: E 547715,61 e N 9582806,38
NOME ANTERIOR:
LEGENDA:  LOGRADOUROS  BAIRROS
DADOS CARTOGRÁFICOS: SISTEMA DE PROJEÇÃO: UTM ZONA 24S DATUM PLANIMÉTRICO: SRS SIRGAS 2000 DATUM ALTIMÉTRICO: MARÉGRAU DE IMBITUBA

RUA SANTA JÚLIA - CÓDIGO Nº 2049





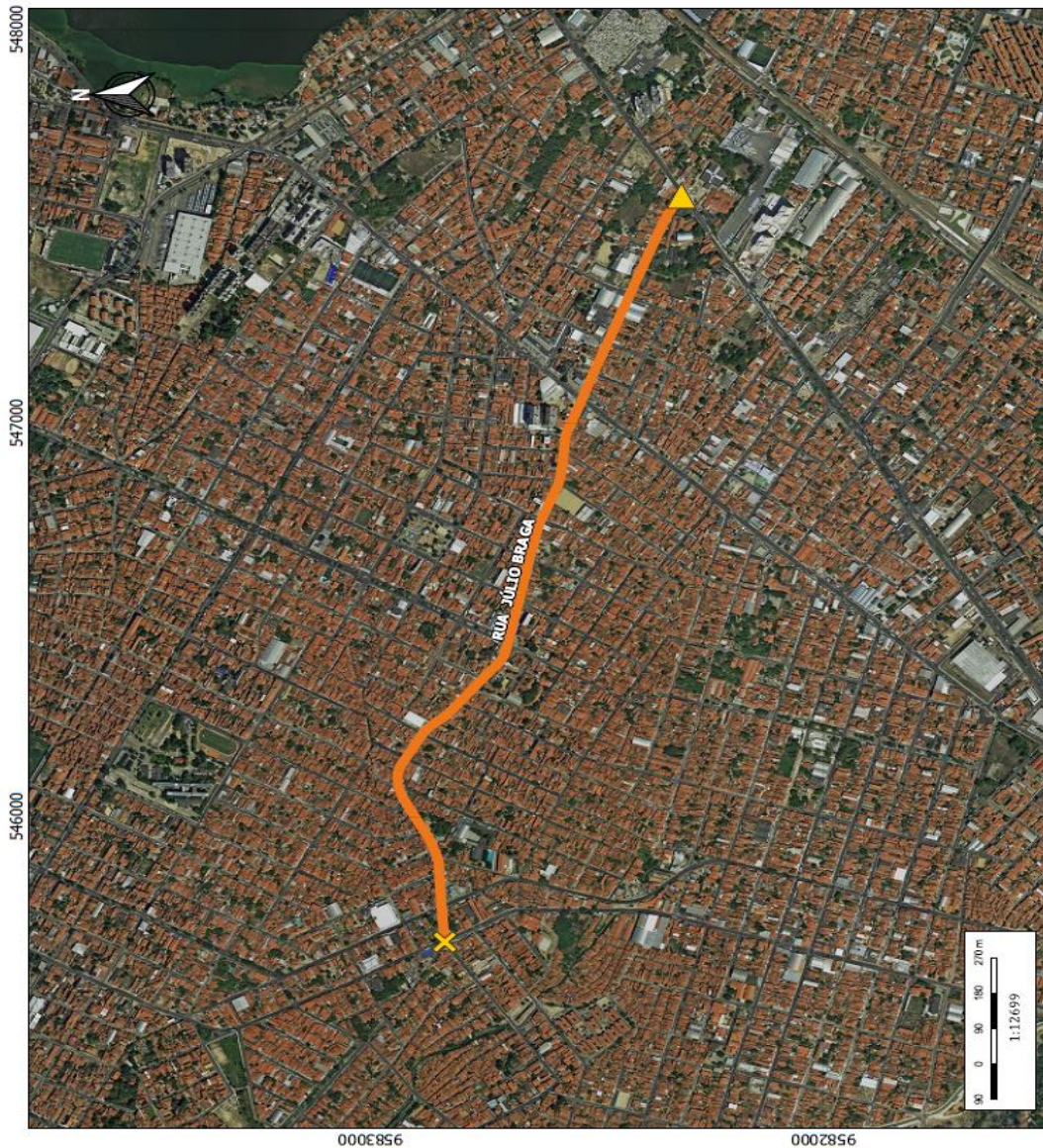
CÂMARA MUNICIPAL DE FORTALEZA

ANEXO CXVI



ANEXO
CÓDIGO: 2056
NOMECLATURA RUA JÚLIO BRAGA
SENTIDO Leste - Oeste
BAIRRO(S) BONSUCESSO, DÃO XXIII, JOQUEI CLUBE, PARANGABA
TERRITÓRIO(S): 17, 37, 39
INÍCIO CÓDIGO: 2689 ▲ AVENIDA GENERAL OSÓRIO DE PAIVA COORDENADAS: E: 547777,42 e N: 9582314,04
FIM CÓDIGO: 1056 ✕ RUA DIOGO CORREIA COORDENADAS: E: 545680,72 e N: 9582856,39
NOME ANTERIOR
LEGENDA — LOGRADOUROS — BAIRROS
DADOS CARTOGRÁFICOS SISTEMA DE PROJEÇÃO: UTM ZONA 24S DATUM PLANIMÉTRICO: SRS SIRGAS 2000 DATUM ALTIMÉTRICO: MARÉGRÁFO DE IMBITOBA

RUA JÚLIO BRAGA - CÓDIGO Nº 2056



Rua Dr. Thompson Bulcão, 830, Bairro Luciano Cavalcante, Fortaleza, Ceará
CEP: 60810-460 – Fone: (85) 3444-8300



CÂMARA MUNICIPAL DE FORTALEZA

ANEXO CXVII



Urbanismo e
Meio Ambiente

ANEXO
CÓDIGO: 2075
NOMECLATURA RUA JÚLIO VERNE
SENTIDO Leste - Oeste
BAIRRO(S) ITAÓCA, PARANGABA, SERRINHA
TERRITÓRIO(S): 17, 19
INÍCIO  CÓDIGO: 2084 RUA DOUTOR JUSTA ARAÚJO COORDENADAS: E 549918,06 e N 9582494,67
FIM  CÓDIGO: 1425 AVENIDA GERMANO FRANCK COORDENADAS: E 548918,16 e N 9582782,65
NOME ANTERIOR
LEGENDA  LOGRADOUROS  BAIRROS
DADOS CARTOGRAFICOS SISTEMA DE PROJEÇÃO: UTM ZONA 24S DATUM PLANIMÉTRICO: SRS SIRGAS 2000 DATUM ALTIMÉTRICO: MAREGRÁFO DE IMBITUBA

RUA JÚLIO VERNE - CÓDIGO Nº 2075



Rua Dr. Thompson Bulcão, 830, Bairro Luciano Cavalcante, Fortaleza, Ceará
CEP: 60810-460 – Fone: (85) 3444-8300



CÂMARA MUNICIPAL DE FORTALEZA

ANEXO CXVIII



Fortaleza
PREFEITURA
Urbanismo e
Meio Ambiente

ANEXO:
CÓDIGO: 2126
NOMECLATURA RUA LEÃO DO NORTE
SENTIDO Leste - Oeste
BAIRRO(S) VILA PERI
TERRITÓRIO(S): 17
INÍCIO  CÓDIGO: 763 AVENIDA CÔNEGO DE CASTRO COORDENADAS: E 547250,05 e N 9581511,98
FIM  CÓDIGO: 2689 AVENIDA GENERAL OSÓRIO DE PAIVA COORDENADAS: E 546831,75 e N 9581831,86
NOME ANTERIOR
LEGENDA  LOGRADOUROS  BAIRROS
DADOS CARTOGRAFICOS SISTEMA DE PROJEÇÃO: UTM ZONA 24S DATUM PLANIMÉTRICO: SRS SIRGAS 2000 DATUM ALTIMÉTRICO: MARÉGRÁFICO DE IMBITUBA

RUA LEÃO DO NORTE - CÓDIGO Nº 2126





CÂMARA MUNICIPAL DE FORTALEZA

ANEXO CXIX

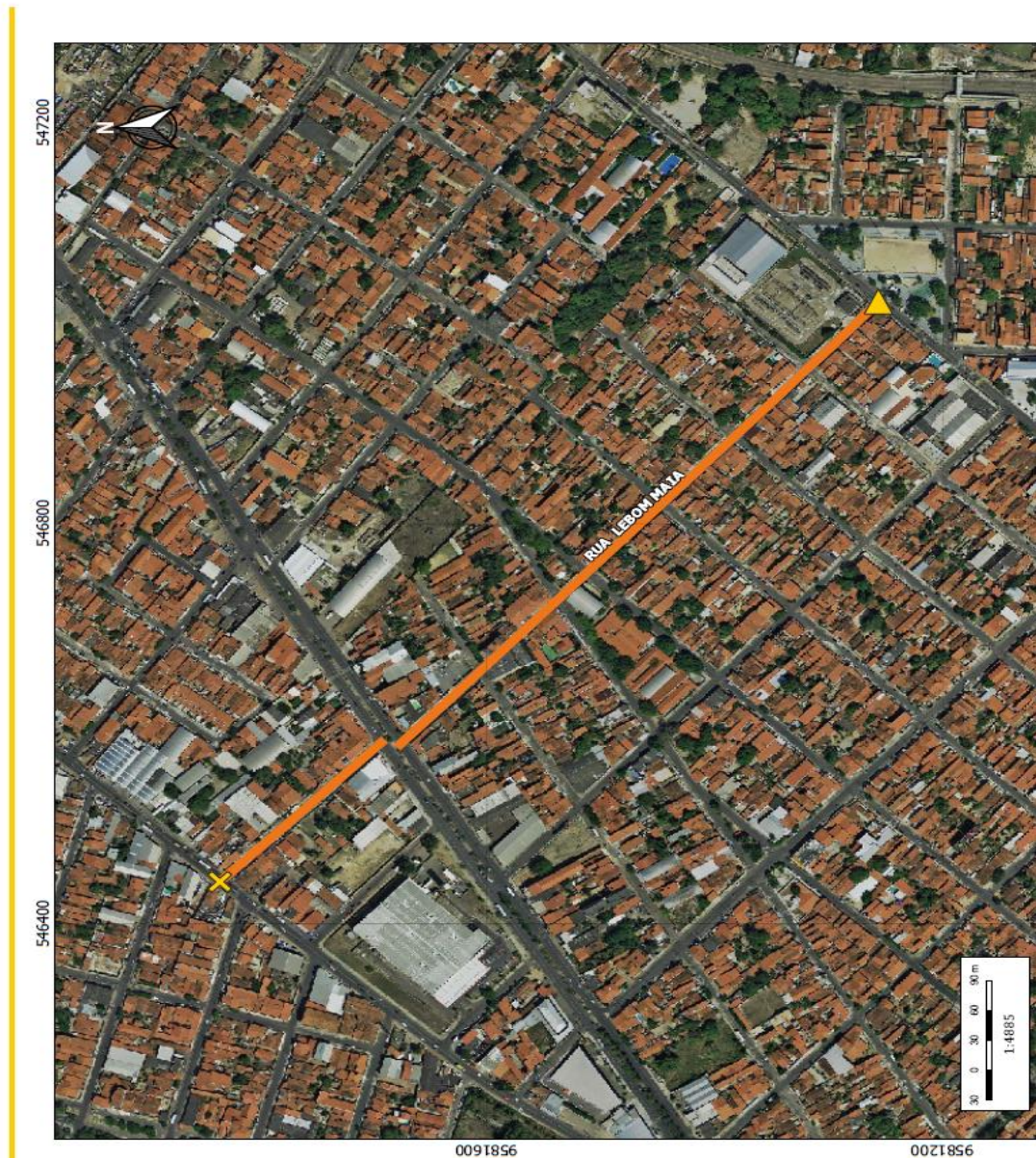


Fortaleza
PREFEITURA

Urbanismo e
Meio Ambiente

ANEXO
CÓDIGO: 2130
NOMECLATURA RUA LEBOM MAIA
SENTIDO Leste - Oeste
BAIRRO(S) VILA PERI
TERRITÓRIO(S): 17
INÍCIO  CÓDIGO: 763 AVENIDA CÔNEGO DE CASTRO COORDENADAS: E 547021,34 e N 9581256,17
FIM  CÓDIGO: 427 AVENIDA AUGUSTO DOS ANJOS COORDENADAS: E 546641,78 e N 9581034,1
NOME ANTERIOR
LEGENDA  LOGRADOUROS  BAIRROS
DADOS CARTOGRÁFICOS SISTEMA DE PROJEÇÃO: UTM ZONA 24S DATUM PLANIMÉTRICO: SRS SIRGAS 2000 DATUM ALTIMÉTRICO: MAREGRÁFO DE IMBITUBA

RUA LEBOM MAIA - CÓDIGO Nº 2130





CÂMARA MUNICIPAL DE FORTALEZA

ANEXO CXX



Fortaleza
PREFEITURA
Urbanismo e
Meio Ambiente

ANEXO
CÓDIGO: 2143
NOMECLATURA RUA LEONEL CHAVES
SENTIDO Leste - Oeste
BAIRRO(S) PARANGABA
TERRITÓRIO(S): 17
INÍCIO  CÓDIGO: 2689 AVENIDA GENERAL OSÓRIO DE PAIVA COORDENADAS: E 548057,83 e N 9582614,71
FIM  CÓDIGO: 677 RUA CÂNDIDO HOLANDA COORDENADAS: E 547731,41 e N 9582650,74
NOME ANTERIOR
LEGENDA  LOGRADOUROS  BAIRROS
DADOS CARTOGRÁFICOS SISTEMA DE PROJEÇÃO: UTM ZONA 24S DATUM PLANIMÉTRICO: SRS SIRGAS 2000 DATUM ALTIMÉTRICO: MARÉGRAFO DE INIBITIBA

RUA LEONEL CHAVES - CÓDIGO Nº 2143





CÂMARA MUNICIPAL DE FORTALEZA

ANEXO CXXI



Fortaleza
PREFEITURA
Urbanismo e
Meio Ambiente

ANEXO:
CÓDIGO: 2146
NOMECLATURA RUA MONSENHOR LEOPOLDO FEITOSA
SENTIDO Leste - Oeste
BAIRRO(S) PARANGABA
TERRITÓRIO(S): 17
INÍCIO  CÓDIGO: 3721 ESTRADA FERRO <small>COORDENADAS: E 548751,9 e N 9583051,8</small>
FIM  LAGOA DA PARANGABA <small>COORDENADAS: E 54839,03 e N 9583147,49</small>
NOME ANTERIOR
LEGENDA  LOGRADOUROS  BAIRROS
DADOS CARTOGRÁFICOS <small>SETEMA DE PROJEÇÃO: UTM ZONA 24S DATUM PLANIMÉTRICO: SRS SIRGAS 2000 DATUM ALTIMÉTRICO: MAREGRÁFO DE IMBITUBA</small>

RUA MONSENHOR LEOPOLDO FEITOSA - CÓDIGO Nº 2146





CÂMARA MUNICIPAL DE FORTALEZA

ANEXO CXXII



Fortaleza
PREFEITURA
Urbanismo e
Meio Ambiente

ANEXO
CÓDIGO: 2162
NOMECLATURA RUA LÍGIA
SENTIDO Norte - Sul
BAIRRO(S) PARANGABA
TERRITÓRIO(S): 17
INÍCIO  CÓDIGO: 1533 RUA GUILHERME PEDDIGÃO COORDENADAS: E 547335,01 e N 9582716,18
FIM  CÓDIGO: 200019 RUA 3 (CJ SONHO MEU) COORDENADAS: E 547091,43 e N 9582240,11
NOME ANTERIOR
LEGENDA  LOGRADOUROS  BAIRROS
DADOS CARTOGRÁFICOS SISTEMA DE PROJEÇÃO: UTM ZONA 24S DATUM PLANIMÉTRICO: SRS SIRGAS 2000 DATUM ALTIMÉTRICO: MAREGRÁFO DE IMBITUBA

RUA LÍGIA - CÓDIGO Nº 2162



Rua Dr. Thompson Bulcão, 830, Bairro Luciano Cavalcante, Fortaleza, Ceará
CEP: 60810-460 – Fone: (85) 3444-8300



CÂMARA MUNICIPAL DE FORTALEZA

ANEXO CXXIII



Fortaleza
PREFEITURA
Urbanismo e
Meio Ambiente

ANEXO:	2166
NOMECLATURA	RUA CÔNEGO LIMA SUCUPIRA
SENTIDO	Leste - Oeste
BAIRRO(S)	ITAOCÁ, PARANGABA, SERRINHA
TERRITÓRIO(S)	17, 19
INÍCIO	CÓDIGO: 1105 RUA DUARTE PIMENTEL
FIM	CÓDIGO: 1425 AVENIDA GERMANO FRANCK
NOME ANTERIOR	
LEGENDA	LOGRADOUROS BAIRROS
DADOS CARTOGRÁFICOS	SISTEMA DE PROJEÇÃO: UTM ZONA 24S DATUM PLANIMÉTRICO: SRS SIRGAS 2000 DATUM ALTIMÉTRICO: MARGEIRAPÓ DE IMBITUBA

RUA CÔNEGO LIMA SUCUPIRA - CÓDIGO Nº 2166



Rua Dr. Thompson Bulcão, 830, Bairro Luciano Cavalcante, Fortaleza, Ceará
CEP: 60810-460 – Fone: (85) 3444-8300



CÂMARA MUNICIPAL DE FORTALEZA

ANEXO CXXIV



Fortaleza
PREFEITURA
Urbanismo e
Meio Ambiente

ANEXO:
CÓDIGO: 2176
NOMECLATURA RUA LINS DO RÊGO
SENTIDO Leste - Oeste
BAIRRO(S) VILA PERI
TERRITÓRIO(S): 17
INÍCIO  CÓDIGO: 763 AVENIDA CÔNEGO DE CASTRO COORDENADAS: E 547323,28 e N 9581583,94
FIM  CÓDIGO: 427 AVENIDA AUGUSTO DOS ANJOS COORDENADAS: E 546654,62 e N 9582077,36
NOME ANTERIOR
LEGENDA  LOGRADOUROS  BAIRROS
DADOS CARTOGRÁFICOS SISTEMA DE PROJEÇÃO: UTM ZONA 24S DATUM PLANIMÉTRICO: SRS SIRGAS 2000 DATUM ALTIMÉTRICO: MAREGRÁFO DE IBIRITUBA

RUA LINS DO RÊGO - CÓDIGO Nº 2176





CÂMARA MUNICIPAL DE FORTALEZA

ANEXO CXXV



ANEXO
CÓDIGO: 2183
NOMECLATURA RUA LIVINO DE CARVALHO
SENTIDO Leste - Oeste
BAIRO(S) ITAOCA, PARANGABA
TERRITÓRIO(S): 17
INÍCIO  CÓDIGO: 2860 RUA FERU COORDENADAS: E 549815,69 e N 9582668,73
FIM  CÓDIGO: 1836 AVENIDA JOÃO PESSOA COORDENADAS: E 548738,48 e N 9583254,96
NOME ANTERIOR
LEGENDA  LOGRADOUROS  BAIRROS
DADOS CARTOGRÁFICOS SISTEMA DE PROJEÇÃO: UTM ZONA 24S DATUM PLANIMÉTRICO: SRS SIRGAS 2000 DATUM ALTIMÉTRICO: MARGRAFIO DE IMBITURA

RUA LIVINO DE CARVALHO - CÓDIGO Nº 2183





CÂMARA MUNICIPAL DE FORTALEZA

ANEXO CXXXVI



Fortaleza
PREFEITURA
Urbanismo e
Meio Ambiente

ANEXO:
CÓDIGO: 200013
NOMECLATURA RUA LUÍS SÁ
SENTIDO Norte - Sul
BAIRRO(S) PARANGABA
TERRITÓRIO(S): 17
INÍCIO ▲ FUNDOS IMÓVEL DE Nº 80 DA RUA CONSELHEIRO CALVÃO COORDENADAS: E 54786,08 e N 9582093,03
FIM ✕ CÓDIGO: 216 RUA CAPITÃO AMÉRICO MENEZES COORDENADAS: E 547805,02 e N 9582028,54
NOME ANTERIOR RUA DOM PEDRO II
LEGENDA — LOGRADOUROS — BAIRROS
DADOS CARTOGRÁFICOS SISTEMA DE PROJEÇÃO: UTM ZONA 24S DATUM PLANIMÉTRICO: SRS SIRGAS 2000 DATUM ALTIMÉTRICO: MARELAGRAM DE IMBETUBA

RUA LUÍS SÁ - CÓDIGO Nº 200013





CÂMARA MUNICIPAL DE FORTALEZA

ANEXO CXXVII

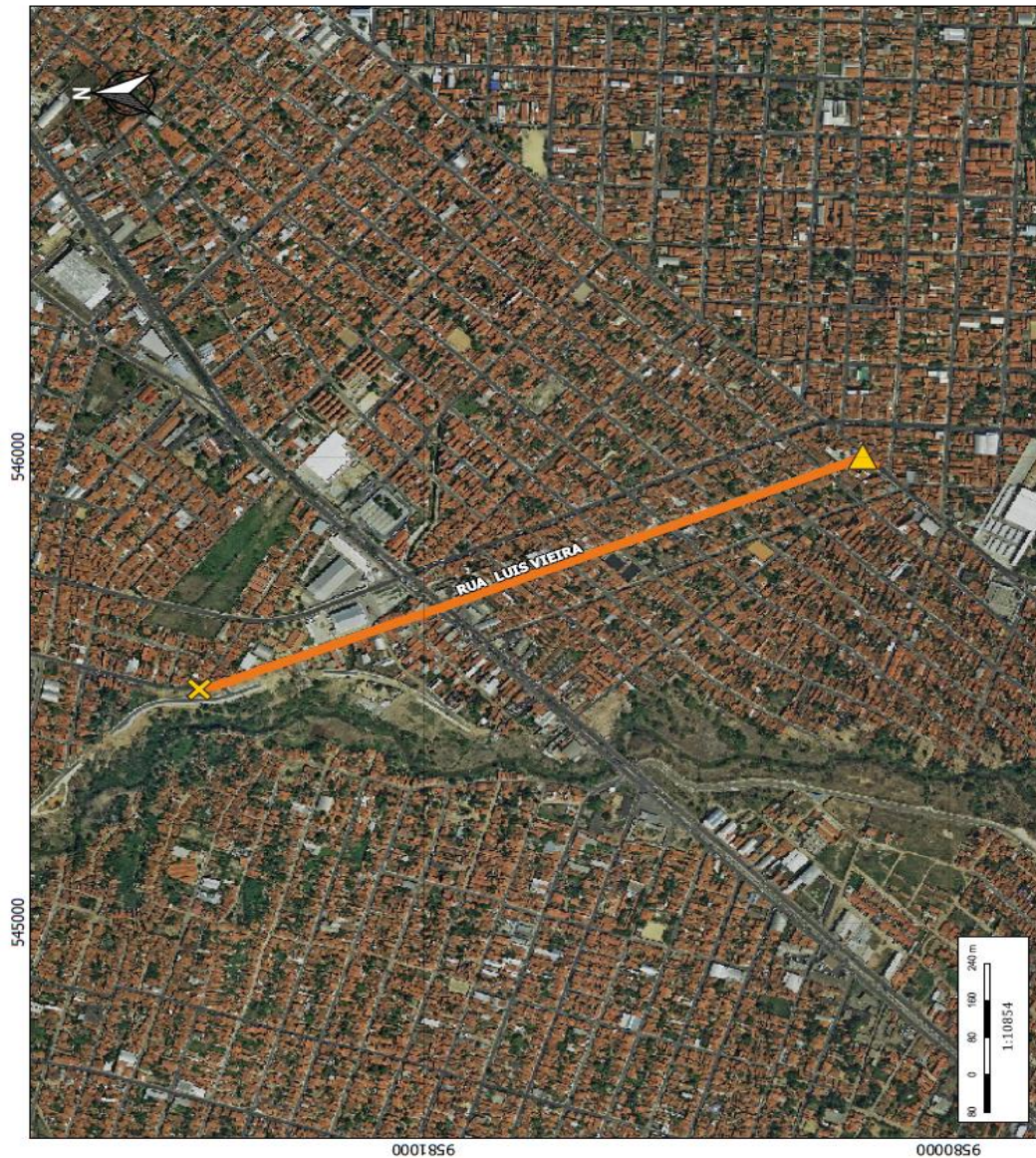


Fortaleza
PREFEITURA

Urbanismo e
Meio Ambiente

ANEXO
CÓDIGO: 2242
NOMECLATURA RUA LUIZ VIEIRA
SENTIDO Leste - Oeste
BAIRRO(S) BONSUCESSO, PARQUE SÃO JOSÉ, VILA PERI
TERRITÓRIO(S): 17, 34, 39
INÍCIO  CÓDIGO: 763 AVENIDA CÔNEGO DE CASTRO COORDENADAS: E 546001,76 e N 9560163,79
FIM  CÓDIGO: 930 RUA DOS COSMONAUTAS COORDENADAS: E 545501,21 e N 9561426,94
NOME ANTERIOR
LEGENDA  LOGRADOUROS  BAIRROS
DADOS CARTOGRÁFICOS SISTEMA DE PROJEÇÃO: UTM ZONA 24S DATUM PLANIMÉTRICO: SRS SIRGAS 2000 DATUM ALTIMÉTRICO: MAREGRÁFO DE IMBITUBA

RUA LUIS VIEIRA - CÓDIGO Nº 2242





CÂMARA MUNICIPAL DE FORTALEZA

ANEXO CXXVIII



Fortaleza
PREFEITURA

Urbanismo e
Meio Ambiente

ANEXO
CÓDIGO: 6263
NOMECLATURA RUA LUIZA CAMINHA
SENTIDO Leste - Oeste
BAIRRO(S) VILA PERI
TERRITÓRIO(S): 17
INÍCIO  CÓDIGO: 763 AVENIDA CÔNEGO DE CASTRO COORDENADAS: E 547122.05 e N 9581365.63
FIM  CÓDIGO: 1398 RUA COMENDADOR GARCIA COORDENADAS: E 546980.03 e N 9581483.8
NOME ANTERIOR
LEGENDA  LOGRADOUROS  BAIRROS
DADOS CARTOGRÁFICOS SISTEMA DE PROJEÇÃO: UTM ZONA 24S DATUM PLANIMÉTRICO: SRS SIRGAS 2000 DATUM ALTIMÉTRICO: MARÉGRAFO DE IMBITOBA

RUA LUIZA CAMINHA - CÓDIGO Nº 6263





CÂMARA MUNICIPAL DE FORTALEZA

ANEXO CXXIX



Fortaleza
PREFEITURA
Urbanismo e
Meio Ambiente

ANEXO
CODIGO: 2264
NOMECLATURA RUA MAGNÓLIA
SENTIDO Leste - Oeste
BAIRRO(S) PARANGABA, SERRINHA
TERRITÓRIO(S): 17, 19
INÍCIO CÓDIGO: 2084 RUA DOUTOR JUSTA ARAÚJO
COORDENADAS: E 549641,82 e N 9581807,24
FIM CÓDIGO: 2860 RUA PERUI
COORDENADAS: E 549477,04 e N 9581859,9
NOME ANTERIOR
LEGENDA — LOGRADOUROS — BAIRROS
DADOS CARTOGRAFICOS SISTEMA DE PROJEÇÃO: UTM ZONA 24S DATUM PLANIMÉTRICO: SRS SIRGAS 2000 DATUM ALTIMÉTRICO: MAREGRAFO DE IMBITUBA

RUA MAGNÓLIA - CÓDIGO Nº 2264



Rua Dr. Thompson Bulcão, 830, Bairro Luciano Cavalcante, Fortaleza, Ceará
CEP: 60810-460 – Fone: (85) 3444-8300



CÂMARA MUNICIPAL DE FORTALEZA

ANEXO CXXX



Fortaleza

PREFEITURA

Urbanismo e
Meio Ambiente

ANEXO
CÓDIGO: 2309
NOMECLATURA RUA MARACANÃ
SENTIDO Norte - Sul
BAIRRO(S) PARANGABA
TERRITÓRIO(S): 17
INÍCIO  CÓDIGO: 1740 RUA JANDAIA COORDENADAS: E 547984,89 e N 9583018,53
FIM  CÓDIGO: 359 RUA ARAARIPE PRATA COORDENADAS: E 547752,74 e N 9582046,14
NOME ANTERIOR
LEGENDA  LOGRADOUROS  BAIRROS
DADOS CARTOGRÁFICOS SISTEMA DE PROJEÇÃO: UTM ZONA 24S DATUM PLANIMÉTRICO: SRS SIRGAS 2000 DATUM ALTIMÉTRICO: MARGRAFO DE IMBITUBA

RUA MARACANÃ - CÓDIGO Nº 2309



Rua Dr. Thompson Bulcão, 830, Bairro Luciano Cavalcante, Fortaleza, Ceará
CEP: 60810-460 – Fone: (85) 3444-8300



CÂMARA MUNICIPAL DE FORTALEZA

ANEXO CXXXI



Fortaleza
PREFEITURA

Urbanismo e
Meio Ambiente

ANEXO
CÓDIGO: 34313
NOMECLATURA RUA MILTON BARBOSA DE
SENTIDO Norte - Sul
BAIRO(S) PARANGABA
TERRITÓRIO(S) 17
INÍCIO CÓDIGO: 3135 RUA ROQUETE PINTO COORDENADAS: E 548072,95 e N 9581733,88
FIM CÓDIGO: 2549 RUA NEREU RAMOS COORDENADAS: E 547977,66 e N 9581420,98
NOME ANTERIOR
LEGENDA — LOGRADOUROS — BAIRROS
DADOS CARTOGRÁFICOS SISTEMA DE PROJEÇÃO: UTM ZONA 24S DATUM PLANIMÉTRICO: SRS SIRGAS 2000 DATUM ALTIMÉTRICO: MAREGRÁFO DE IMBITUBA

RUA MILTON BARBOSA DE SOUZA - CÓDIGO Nº 34313





CÂMARA MUNICIPAL DE FORTALEZA

ANEXO CXXXII

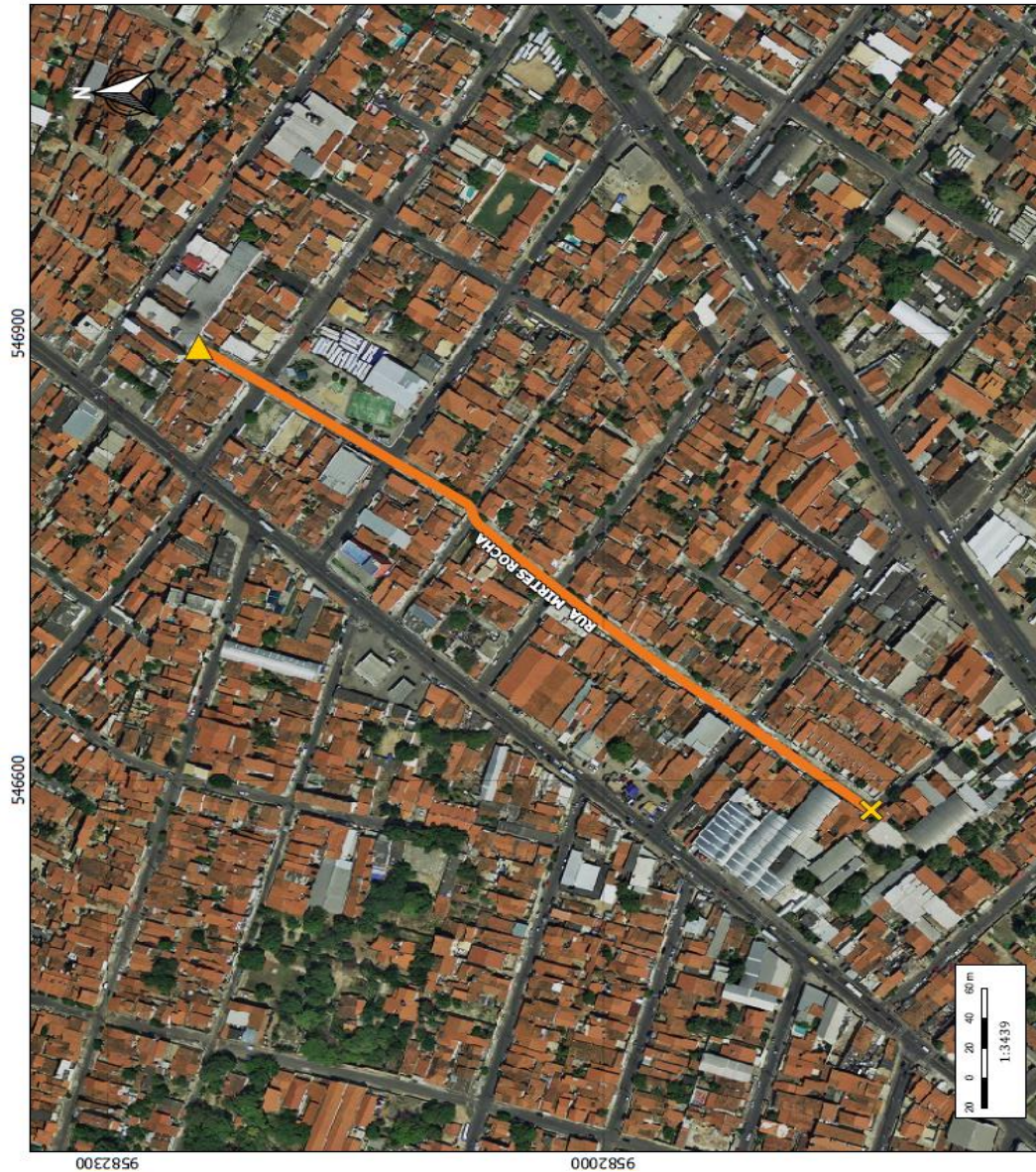


Fortaleza
PREFEITURA

Urbanismo e
Meio Ambiente

ANEXO
CÓDIGO: 2463
NOMECLATURA RUA MIRTES ROCHA
SENTIDO Norte - Sul
BAIRRO(S) PARANCABA, VILA PERU
TERRITÓRIO(S): 17
INÍCIO FUNDO DO IMÓVEL DE Nº 325 DA RUA FREI SERAFIM COORDENADAS: E 546680,91 e N 9582244,6
FIM CÓDIGO: 35221 TRAVESSA BENEDITO SOBRINHO COORDENADAS: E 546579,77 e N 9581837,77
NOME ANTERIOR
LEGENDA LOGRADOUROS BAIRROS
DADOS CARTOGRAFICOS SISTEMA DE PROJEÇÃO: UTM ZONA 24S DATUM PLANIMÉTRICO: SRS SIRGAS 2000 DATUM ALTIMÉTRICO: MAREGRÁFO DE IMBITUBA

RUA MIRTES ROCHA - CÓDIGO Nº 2463



Rua Dr. Thompson Bulcão, 830, Bairro Luciano Cavalcante, Fortaleza, Ceará
CEP: 60810-460 – Fone: (85) 3444-8300



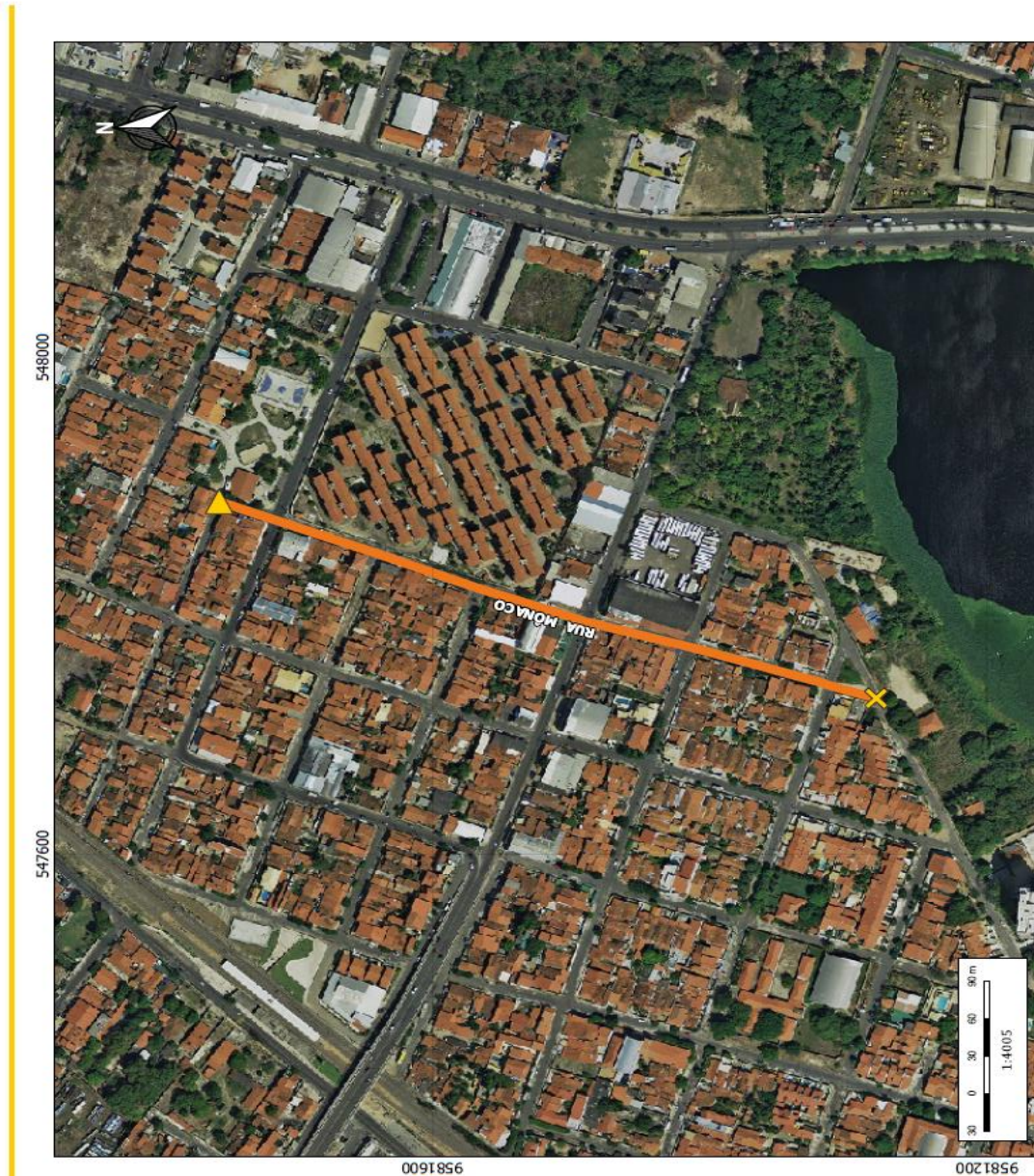
CÂMARA MUNICIPAL DE FORTALEZA

ANEXO CXXXIII



ANEXO
CÓDIGO: 2477
NOMECLATURA RUA MÓNACO
SENTIDO Norte - Sul
BAIRRO(S) PARANGABÁ
TERRITÓRIO(S): 17
INÍCIO  CÓDIGO: 50562 RUA GEORGE FEQUENO COORDENADAS: E 547884,07 e N 9581753,65
FIM  CÓDIGO: 3491 RUA BIBIO FROTA COORDENADAS: E 547725,51 e N 9581279,88
NOME ANTERIOR
LEGENDA  LOGRADOUROS  BAIRROS
DADOS CARTOGRÁFICOS SISTEMA DE PROJEÇÃO: UTM ZONA 24S DATUM PLANIMÉTRICO: SRS SIRGAS 2000 DATUM ALTIMÉTRICO: MAREGRÁFO DE IBRUBIA

RUA MÓNACO - CÓDIGO Nº 2477



Rua Dr. Thompson Bulcão, 830, Bairro Luciano Cavalcante, Fortaleza, Ceará
CEP: 60810-460 – Fone: (85) 3444-8300



CÂMARA MUNICIPAL DE FORTALEZA

ANEXO CXXXIV



Fortaleza

PREFEITURA

Urbanismo e
Meio Ambiente

ANEXO
CÓDIGO: 2484
NOMECLATURA RUA MONTE SERRAT
SENTIDO Leste - Oeste
BAIRRO(S) PARANGABA
TERRITÓRIO(S): 17
INÍCIO CÓDIGO: 648 RUA CAMBARÁ
COORDENADAS: E 5488486,08 e N 9582044,38
FIM CÓDIGO: 1444 AVENIDA GODOFREDO MACIEL
COORDENADAS: E 5488036,68 e N 9582113,08
NOME ANTERIOR
LEGENDA — LOGRADOUROS — BAIRROS
DADOS CARTOGRÁFICOS SISTEMA DE PROJEÇÃO: UTM ZONA 24S DATUM PLANIMÉTRICO: SRS SIRGAS 2000 DATUM ALTIMÉTRICO: MAREGRÁFO DE IMBITUBA

RUA MONTE SERRAT - CÓDIGO Nº 2484





CÂMARA MUNICIPAL DE FORTALEZA

ANEXO CXXXV



Fortaleza
PREFEITURA
Urbanismo e
Meio Ambiente

ANEXO
CÓDIGO: 2514
NOMECLATURA RUA MUCUNÃ
SENTIDO Leste - Oeste
BAIRRO(S) BONSUCESSO, VILA PERI
TERRITÓRIO(S): 17, 39
INÍCIO  CÓDIGO: 2689 AVENIDA GENERAL OSÓRIO DE PAIVA COORDENADAS: E 546365,87 e N 9581555,02
FIM  CÓDIGO: 427 AVENIDA AUGUSTO DOS ANJOS COORDENADAS: E 546274,26 e N 9581642,37
NOME ANTERIOR
LEGENDA  LOGRADOUROS  BAIRROS
DADOS CARTOGRÁFICOS SISTEMA DE PROJEÇÃO: UTM ZONA 24S DATUM PLANIMÉTRICO: SRS SIRGAS 2000 DATUM ALTIMÉTRICO: MARELAGRANDE DE IMBITUBA

RUA MUCUNÃ - CÓDIGO Nº 2514



Rua Dr. Thompson Bulcão, 830, Bairro Luciano Cavalcante, Fortaleza, Ceará
CEP: 60810-460 – Fone: (85) 3444-8300



CÂMARA MUNICIPAL DE FORTALEZA

ANEXO CXXXVI



Fortaleza
PREFEITURA

Urbanismo e
Meio Ambiente

ANEXO
CÓDIGO: 2518
NOMECLATURA RUA MUNDICA PAULA
SENTIDO Leste - Oeste
BAIRRO(S) ITAOCA
TERRITÓRIO(S): 17
INÍCIO  CÓDIGO: 1282 ESTRADA FERRO MOURIPE <small>COORDENADAS: E 549490,15 e N 9582832,41</small>
FIM  CÓDIGO: 7719 RUA PARQUE IPIRANCA <small>COORDENADAS: E 549742,17 e N 9582843,88</small>
NOME ANTERIOR RUA COLÔMBIA
LEGENDA  LOGRADOUROS  BAIRROS
DADOS CARTOGRÁFICOS <small>SISTEMA DE PROJEÇÃO: UTM ZONA 24S DATUM PLANIMÉTRICO: SRS SIRGAS 2000 DATUM ALTIMÉTRICO: MARÉGRAFO DE IMBITUBA</small>

RUA MUNDICA PAULA - CÓDIGO Nº 2518





CÂMARA MUNICIPAL DE FORTALEZA

ANEXO CXXXVII



Fortaleza
PREFEITURA
Urbanismo e
Meio Ambiente

ANEXO:
CÓDIGO: 8300
NOMECLATURA RUA NAPOLEÃO QUEZADO
SENTIDO Leste - Oeste
BAIRRO(S) PARANGABA
TERRITÓRIO(S): 17
INÍCIO  CÓDIGO: 1444 AVENIDA GODOFREDO MACIEL COORDENADAS: E 548335.85 e N 9582244.68
FIM  CÓDIGO: 2689 AVENIDA GENERAL OSÓRIO DE PAIVA COORDENADAS: E 547956.46 e N 9582250.58
NOME ANTERIOR
LEGENDA  LOGRADOUROS  BAIRRIOS
DADOS CARTOGRÁFICOS SISTEMA DE PROJEÇÃO: UTM ZONA 24S DATUM PLANIMÉTRICO: SRS SIRGAS 2000 DATUM ALTIMÉTRICO: MAREGRANDE DE IMBITUBA

RUA NAPOLEÃO QUEZADO - CÓDIGO Nº 8300



Rua Dr. Thompson Bulcão, 830, Bairro Luciano Cavalcante, Fortaleza, Ceará
CEP: 60810-460 – Fone: (85) 3444-8300



CÂMARA MUNICIPAL DE FORTALEZA

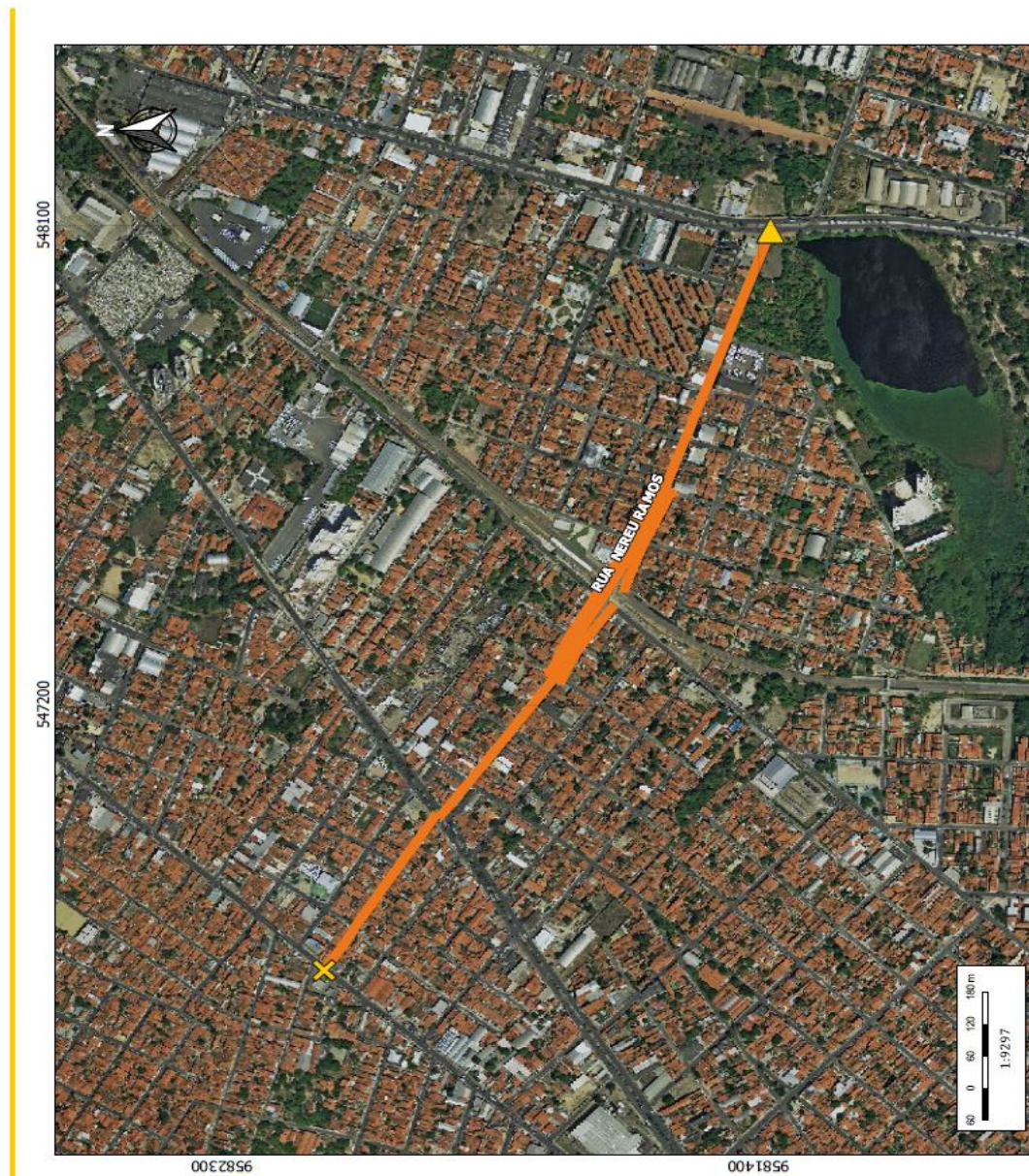
ANEXO CXXXVIII



Fortaleza
PREFEITURA
Urbanismo e
Meio Ambiente

ANEXO
CÓDIGO: 2549
NOMECLATURA RUA NEREU RAMOS
SENTIDO Leste - Oeste
BAIRRO(S) PARANGABA, VILA PERI
TERRITÓRIO(S): 17
INÍCIO  CÓDIGO: 1444 AVENIDA GODOFREDO MACIEL COORDENADAS: E 548095,56 e N 9581380,13
FIM  CÓDIGO: 427 AVENIDA AUGUSTO DOS ANJOS COORDENADAS: E 546701 e N 9582129,14
NOME ANTERIOR
LEGENDA  LOGRADOUROS  BAIRROS
DADOS CARTOGRÁFICOS SISTEMA DE PROJEÇÃO: UTM ZONA 24S DATUM PLANIMÉTRICO: SRS SIRGAS 2000 DATUM ALTIMÉTRICO: MARGEIRO DE IMBITUBA

RUA NEREU RAMOS - CÓDIGO Nº 2549





CÂMARA MUNICIPAL DE FORTALEZA

ANEXO CXXXIX



ANEXO
CÓDIGO: 3937
NOMECLATURA RUA NILÓPOLIS
SENTIDO Norte - Sul
BAIRRO(S) VILA PERI
TERRITÓRIO(S): 17
INÍCIO  CÓDIGO: 2126 RUA LEÃO DO NORTE
FIM  CÓDIGO: 4332 RUA ARARAQUARA
COORDENADAS: E 546783,66 e N 958190,15
COORDENADAS: E 546735,73 e N 958189,74
NOME ANTERIOR
LEGENDA  LOGRADOUROS  BAIRROS
DADOS CARTOGRÁFICOS SISTEMA DE PROJEÇÃO: UTM ZONA 24S DATUM PLANIMÉTRICO: SRS SIRGAS 2000 DATUM ALTIMÉTRICO: MARÉGRAFO DE IMBITUBA

RUA NILÓPOLIS - CÓDIGO Nº 3937



Rua Dr. Thompson Bulcão, 830, Bairro Luciano Cavalcante, Fortaleza, Ceará
CEP: 60810-460 – Fone: (85) 3444-8300



CÂMARA MUNICIPAL DE FORTALEZA

ANEXO CXL



Fortaleza
PREFEITURA
Urbanismo e
Meio Ambiente

ANEXO:
CÓDIGO: 2560
NOMECLATURA RUA PADRE NÓBREGA
SENTIDO Leste - Oeste
BAIRRO(S) PARANGABA, SERRINHA
TERRITÓRIO(S): 17, 19
INÍCIO CÓDIGO: 220 RUA AMÉRICO VESPÚCIO COORDENADAS: E 550090,35 e N 9581788,02
FIM CÓDIGO: 2861 TRAVESSA PERU COORDENADAS: E 549492,95 e N 9581787,23
NOME ANTERIOR
LEGENDA LOGRADOUROS BAIRROS
DADOS CARTOGRÁFICOS SISTEMA DE PROJEÇÃO: UTM ZONA 24S DATUM PLANIMÉTRICO: SRS SIRGAS 2000 DATUM ALTIMÉTRICO: MAREGRÁFO DE IMBITUBA

RUA PADRE NÓBREGA - CÓDIGO Nº 2560





CÂMARA MUNICIPAL DE FORTALEZA

ANEXO CXLI



RUA OLIVEIRA SOBRINHO - CÓDIGO Nº 2653

546000

544000



ANEXO:
CÓDIGO: 2653
NOMECLATURA RUA OLIVEIRA SOBRINHO
SENTIDO Leste - Oeste
BAIRRO(S) BONSUCESSO, GRANJA LISBOA, GRANJA PORTUGAL, VILA PERI
TERRITÓRIO(S): 17, 39
INÍCIO  CÓDIGO: 427 AVENIDA AUGUSTO DOS ANJOS COORDENADAS: E 546366,6 e N 9581749,9
FIM  CÓDIGO: 4640 RUA LIMITARAMA COORDENADAS: E 543305,4 e N 9582604,09
NOME ANTERIOR
LEGENDA  LOGRADOUROS  BAIRROS
DADOS CARTOGRÁFICOS SISTEMA DE PROJEÇÃO: UTM ZONA 24S DATUM PLANIMÉTRICO: SRS SIRGAS 2000 DATUM ALTIMÉTRICO: MAREGRÁFO DE IMBITUBA



CÂMARA MUNICIPAL DE FORTALEZA

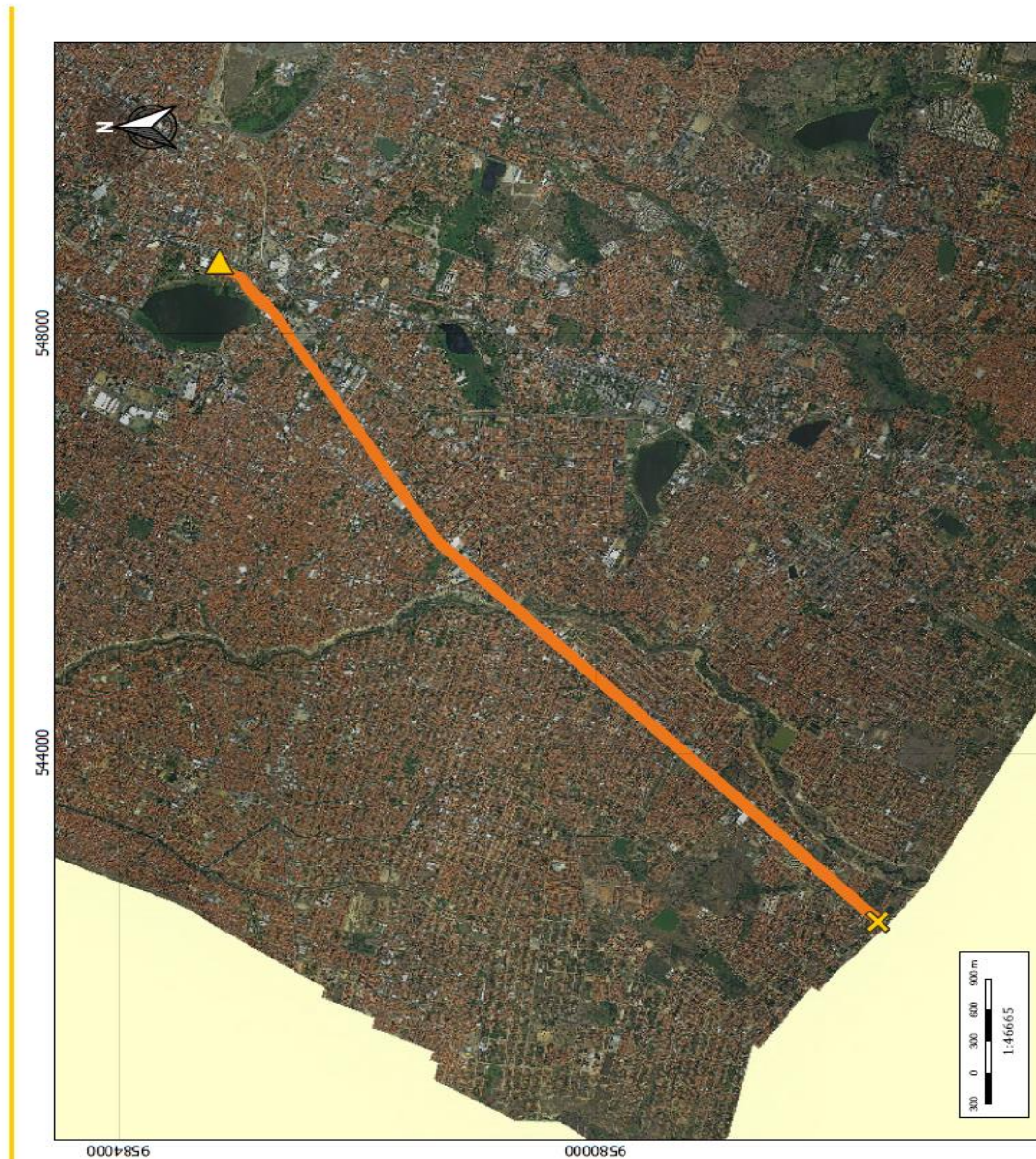
ANEXO CXLII



Urbanismo e
Meio Ambiente

ANEXO
CÓDIGO: 2689
NOMECLATURA AVENIDA GENERAL OSÓRIO DE PAIVA
SENTIDO Norte - Sul
BAIRRO(S) BOM JARDIM, BONSUCESSO, CANINDEZINHO, PARANGABA, PARQUE SÃO JOSÉ, SIQUEIRA, VILA PERI
TERRITÓRIO(S): 17, 34, 39
INÍCIO  CÓDIGO: 3614 RUA VILA LOBOS
FIM  LIMITE MUNICÍPIO COORDENADAS: E 542390,57 e N 9577632,88
NOME ANTERIOR
LEGENDA  LOGRADOUROS  BAIRROS
DADOS CARTOGRÁFICOS SISTEMA DE PROJEÇÃO: UTM ZONA 24S DATUM PLANIMÉTRICO: SRS SIRGAS 2000 DATUM ALTIMÉTRICO: MARÉGRAFO DE IMBITUBA

AVENIDA GENERAL OSÓRIO DE PAIVA - CÓDIGO Nº 2689





CÂMARA MUNICIPAL DE FORTALEZA

ANEXO CXLIII



Fortaleza
PREFEITURA

Urbanismo e
Meio Ambiente

ANEXO
CÓDIGO: 2691
NOMECLATURA RUA OSWALDO ARANHA
SENTIDO Leste - Oeste
BAIRRO(S) PARANGABA
TERRITÓRIO(S): 17
INÍCIO  CÓDIGO: 763 AVENIDA CÔNEGO DE CASTRO COORDENADAS: E 547546,53 e N 9581823,08
FIM  CÓDIGO: 2689 AVENIDA GENERAL OSÓRIO DE PAIVA COORDENADAS: E 547197,6 e N 9582068,3
NOME ANTERIOR
LEGENDA  LOGRADOUROS  BAIRROS
DADOS CARTOGRAFICOS SISTEMA DE PROJEÇÃO: UTM ZONA 24S DATUM PLANIMÉTRICO: SIS SIRGAS 2000 DATUM ALTIMÉTRICO: MARGRAFO DE IMBITUBA

RUA OSWALDO ARANHA - CÓDIGO Nº 2691



Rua Dr. Thompson Bulcão, 830, Bairro Luciano Cavalcante, Fortaleza, Ceará
CEP: 60810-460 – Fone: (85) 3444-8300



CÂMARA MUNICIPAL DE FORTALEZA

ANEXO CXLIV



Fortaleza
PREFEITURA
Urbanismo e
Meio Ambiente

ANEXO
CÓDIGO: 6900
NOMECLATURA RUA OXALÁ
SENTIDO Norte - Sul
BAIRRO(S) PARANGABA
TERRITÓRIO(S) : 17
INÍCIO PRAÇA DE REVERÇÃO COORDENADAS: E 549234,62 e N 9582677,49
FIM CÓDIGO: 2825 RUA PEDRO RIQUET COORDENADAS: E 549098,47 e N 9582232,13
NOME ANTERIOR
LEGENDA LOGRADOUROS BAIRROS
DADOS CARTOGRÁFICOS SISTEMA DE PROJEÇÃO: UTM ZONA 24S DATUM PLANIMÉTRICO: SRS SIRGAS 2000 DATUM ALTIMÉTRICO: MAREGRATO DE IMBITUBA

RUA OXALÁ - CÓDIGO Nº 6900





CÂMARA MUNICIPAL DE FORTALEZA

ANEXO CXLV



Fortaleza

PREFEITURA

Urbanismo e
Meio Ambiente

ANEXO
CÓDIGO: 6459
NOMECLATURA RUA OXOSSI
SENTIDO Norte - Sul
BAIRRO(S) PARANGABA
TERRITÓRIO(S) 17
INÍCIO  CÓDIGO: 3436 RUA TOPOGRAFO SALES COORDENADAS: E 549081.66 e N 9582306.54
FIM  FUNDOS DO IMÓVEL DE Nº 805 DA AVENIDA DE SILAS MUNGUBA COORDENADAS: E 549046.15 e N 9582290.8
NOME ANTERIOR
LEGENDA  LOGRADOUROS  BAIRROS
DADOS CARTOGRÁFICOS SISTEMA DE PROJEÇÃO: UTM ZONA 24S DATUM PLANIMÉTRICO: SRS SIRGAS 2000 DATUM ALTIMÉTRICO: MARELAGRAMA DE IMBUTUA

RUA OXOSSI - CÓDIGO Nº 6459

549120

549040



Rua Dr. Thompson Bulcão, 830, Bairro Luciano Cavalcante, Fortaleza, Ceará
CEP: 60810-460 – Fone: (85) 3444-8300



CÂMARA MUNICIPAL DE FORTALEZA

ANEXO CXLVI



Fortaleza
PREFEITURA

Urbanismo e
Meio Ambiente

ANEXO
CÓDIGO: 7719
NOMECLATURA RUA PARQUE IPIRANGA
SENTIDO Norte - Sul
BAIRRO(S) ITAOGA
TERRITÓRIO(S): 17
INÍCIO  CÓDIGO: 735 RUA DOM CARLOTO TAVORA COORDENADAS: E 548903,03 e N 9583430,58
FIM  PRAÇA DE REVERSÃO COORDENADAS: E 548794,96 e N 9582821,57
NOME ANTERIOR
LEGENDA  LOGRADOUROS  BAIRROS
DADOS CARTOGRÁFICOS SISTEMA DE PROJEÇÃO: UTM ZONA 24S DATUM PLANIMÉTRICO: SRS SIRGAS 2000 DATUM ALTIMÉTRICO: MARELAGRAFO DE IMBITUBA

RUA PARQUE IPIRANGA - CÓDIGO Nº 7719



Rua Dr. Thompson Bulcão, 830, Bairro Luciano Cavalcante, Fortaleza, Ceará
CEP: 60810-460 – Fone: (85) 3444-8300



CÂMARA MUNICIPAL DE FORTALEZA

ANEXO CXLVII

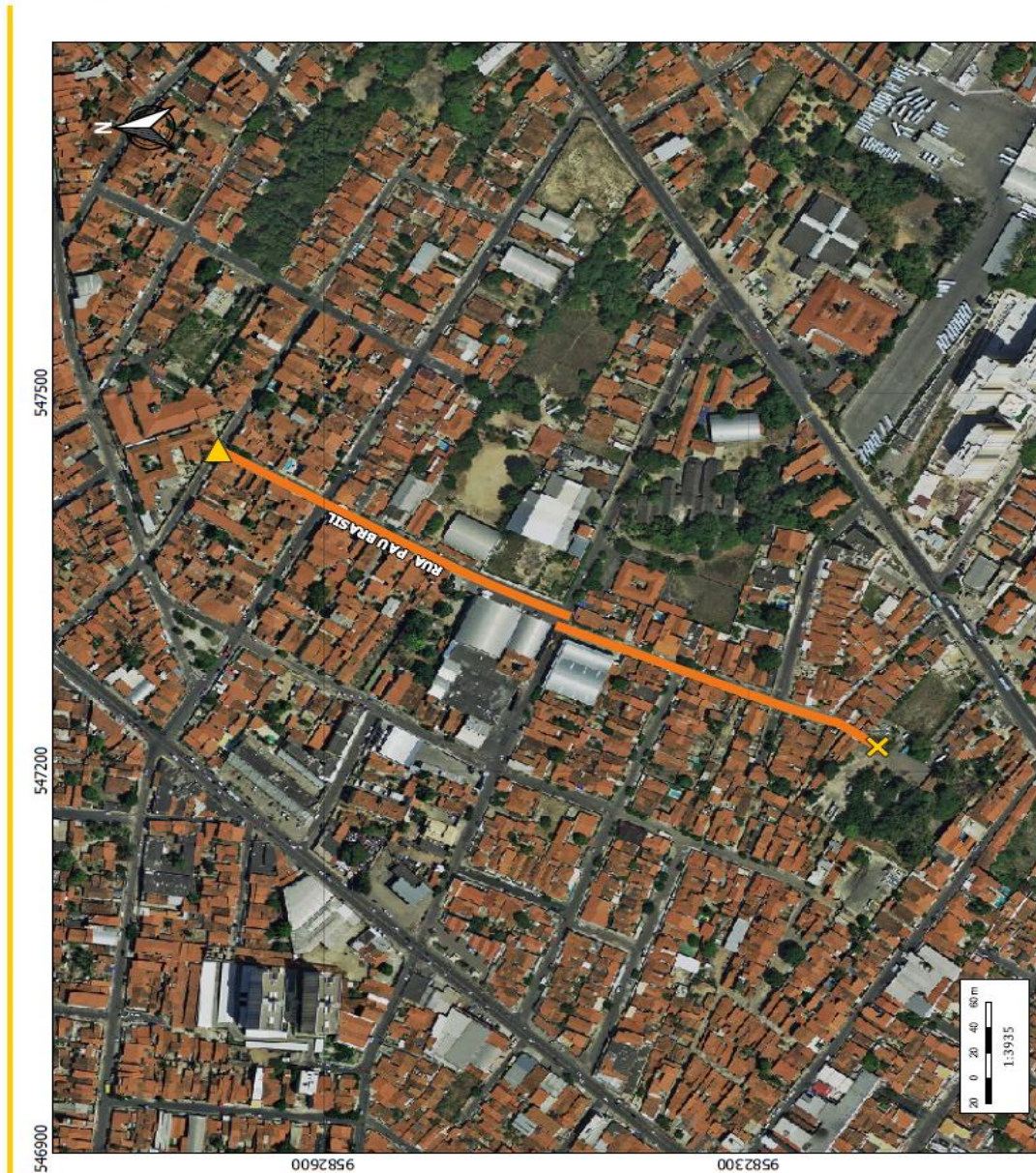


Fortaleza
PREFEITURA

Urbanismo e
Meio Ambiente

ANEXO:
CÓDIGO: 2764
NOMECLATURA RUA PAU BRASIL
SENTIDO Norte - Sul
BAIRO(S) PARANGABA
TERRITÓRIO(S): 17
INÍCIO CÓDIGO: 1462 RUA DESEMBARGADOR GOMES PARENTE COORDENADAS: E 547455.12 e N 9582674.31
FIM FRENTE DO IMÓVEL DE Nº 505 COM FRENTE PARA RUA PAU BRASIL COORDENADAS: E 547219.11 e N 9582208.75
NOME ANTERIOR
LEGENDA LOCADOUROS BAIROS
DADOS CARTOGRÁFICOS SISTEMA DE PROJEÇÃO: UTM ZONA 24S DATUM PLANIMÉTRICO: SRS SIRGAS 2000 DATUM ALTIMÉTRICO: MARGRAFO DE IBIRITUBA

RUA PAU BRASIL - CÓDIGO Nº 2764



Rua Dr. Thompson Bulcão, 830, Bairro Luciano Cavalcante, Fortaleza, Ceará
CEP: 60810-460 – Fone: (85) 3444-8300



CÂMARA MUNICIPAL DE FORTALEZA

ANEXO CXLVIII



Fortaleza
PREFEITURA

Urbanismo e
Meio Ambiente

ANEXO
CÓDIGO: 34088
NOMECLATURA RUA PEDRO COELHO
SENTIDO Leste - Oeste
BAIRRO(S) PARANGABA
TERRITÓRIO(S): 17
INÍCIO FUNDO DO IMÓVEL DE Nº 1246 DA RUA EQUADOR COORDENADAS: E 549487.52 e N 9582346.71
FIM CÓDIGO: 725 RUA PADRE CARLOS QUIXADÁ COORDENADAS: E 549240.38 e N 9582446.79
NOME ANTERIOR
LEGENDA LOCRADOUROS BAIRROS
DADOS CARTOGRÁFICOS SISTEMA DE PROJEÇÃO: UTM ZONA 24S DATUM PLANIMÉTRICO: SRS SIRGAS 2000 DATUM ALTIMÉTRICO: MARIGRAFO DE IMBITUBA

RUA PEDRO COELHO - CÓDIGO Nº 34088



Rua Dr. Thompson Bulcão, 830, Bairro Luciano Cavalcante, Fortaleza, Ceará
CEP: 60810-460 – Fone: (85) 3444-8300



CÂMARA MUNICIPAL DE FORTALEZA

ANEXO CLIX



ANEXO
CÓDIGO: 739
NOMECLATURA RUA DOM PEDRO II
SENTIDO Norte - Sul
BAIRRO(S) PARANGABA
TERRITÓRIO(S): 17
INÍCIO  CÓDIGO: 1440 RUA DO GIRO COORDENADAS: E 548663,91 e N 9582851,41
FIM  CÓDIGO: 8300 RUA NAPOLEÃO QUEZADO COORDENADAS: E 548126,59 e N 9582409,91
NOME ANTERIOR
LEGENDA  LOGRADOUROS  BAIRROS
DADOS CARTOGRÁFICOS SISTEMA DE PROJEÇÃO: UTM ZONA 24S DATUM PLANIMÉTRICO: SRS SIRGAS 2000 DATUM ALTIMÉTRICO: MAREGRÁFO DE IMBITUBA

RUA DOM PEDRO II - CÓDIGO Nº 739





CÂMARA MUNICIPAL DE FORTALEZA

ANEXO CL

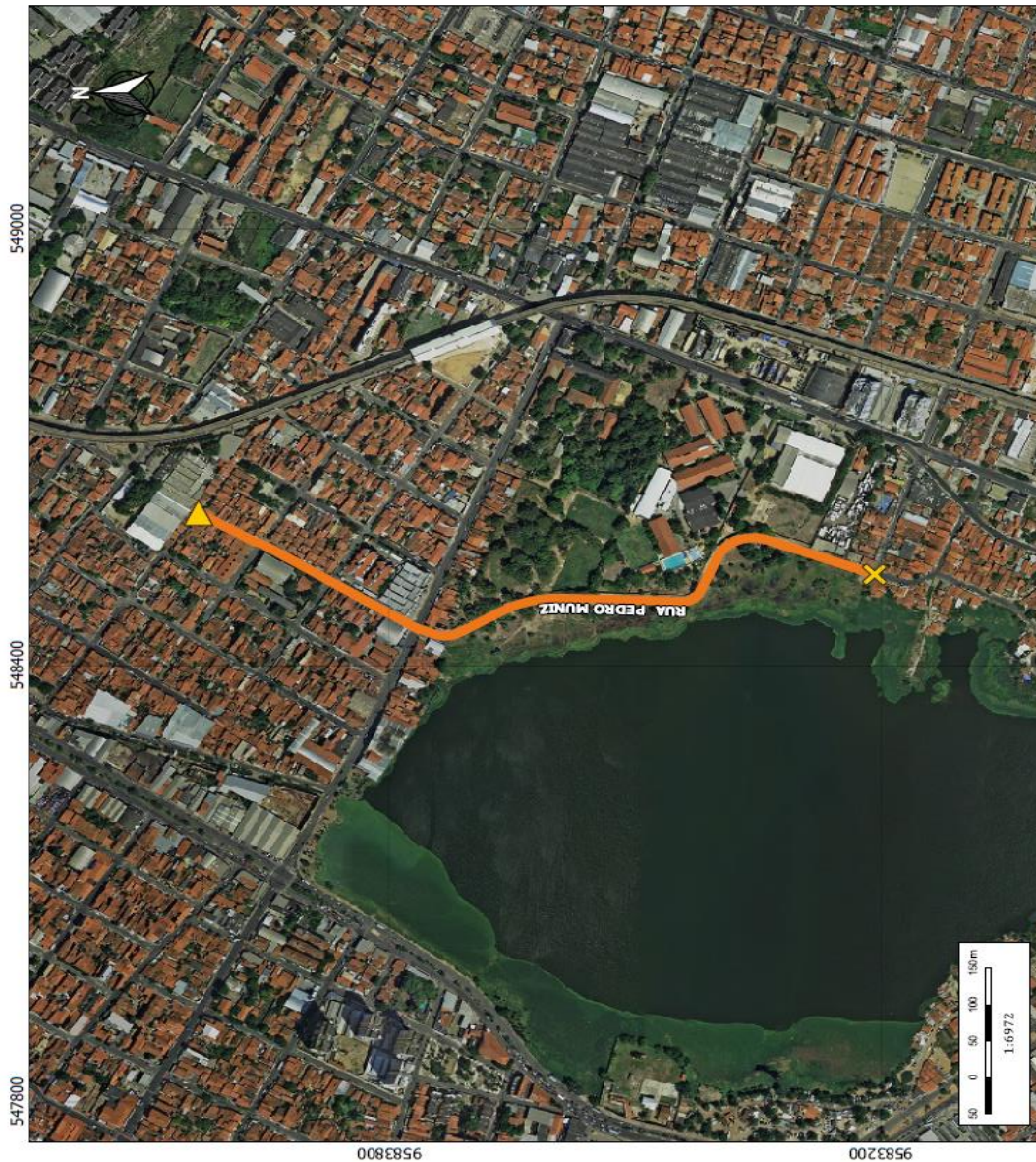


Fortaleza
PREFEITURA

Urbanismo e
Meio Ambiente

ANEXO
CÓDIGO: 2816
NOMECLATURA RUA PEDRO MUNIZ
SENTIDO Norte - Sul
BAIRRO(S) DEMÓCRITO ROCHA, PARANGABA
TERRITÓRIOS: 17, 36
INÍCIO  CÓDIGO: 2750 RUA PARALIBA COORDENADAS: E 5466409,34 e N 9584032,8
FIM  CÓDIGO: 3614 RUA VILA LOROS COORDENADAS: E 546824,52 e N 9583207,97
NOME ANTERIOR
LEGENDA  LOGRADOUROS  BAIRROS
DADOS CARTOGRÁFICOS SISTEMA DE PROJEÇÃO: UTM ZONA 24S DATUM PLANIMÉTRICO: SRS SIRGAS 2000 DATUM ALTIMÉTRICO: MARELAGRAFO DE IMBITUBA

RUA PEDRO MUNIZ - CÓDIGO Nº 2816



Rua Dr. Thompson Bulcão, 830, Bairro Luciano Cavalcante, Fortaleza, Ceará
CEP: 60810-460 – Fone: (85) 3444-8300



CÂMARA MUNICIPAL DE FORTALEZA

ANEXO CLI



ANEXO
CÓDIGO: 2825
NOMECLATURA RUA PEDRO RIQUET
SENTIDO Leste - Oeste
BAIRRO(S) PARANGABA
TERRITÓRIO(S): 17
INÍCIO  CÓDIGO: 3413 RUA THOMAS EDISON COORDENADAS: E 549333.68 # N 9582101.31
FIM  CÓDIGO: 6900 RUA OXALÁ COORDENADAS: E 549098.47 # N 9582232.13
NOME ANTERIOR
LEGENDA  LOGRADOUROS  BAIRROS
DADOS CARTOGRÁFICOS SISTEMA DE PROJEÇÃO: UTM ZONA 24S DATUM PLANIMÉTRICO: SRS SIRGAS 2000 DATUM ALTIMÉTRICO: MAREGRÁFO DE IBITUBA

RUA PEDRO RIQUET - CÓDIGO Nº 2825



Rua Dr. Thompson Bulcão, 830, Bairro Luciano Cavalcante, Fortaleza, Ceará
CEP: 60810-460 – Fone: (85) 3444-8300



CÂMARA MUNICIPAL DE FORTALEZA

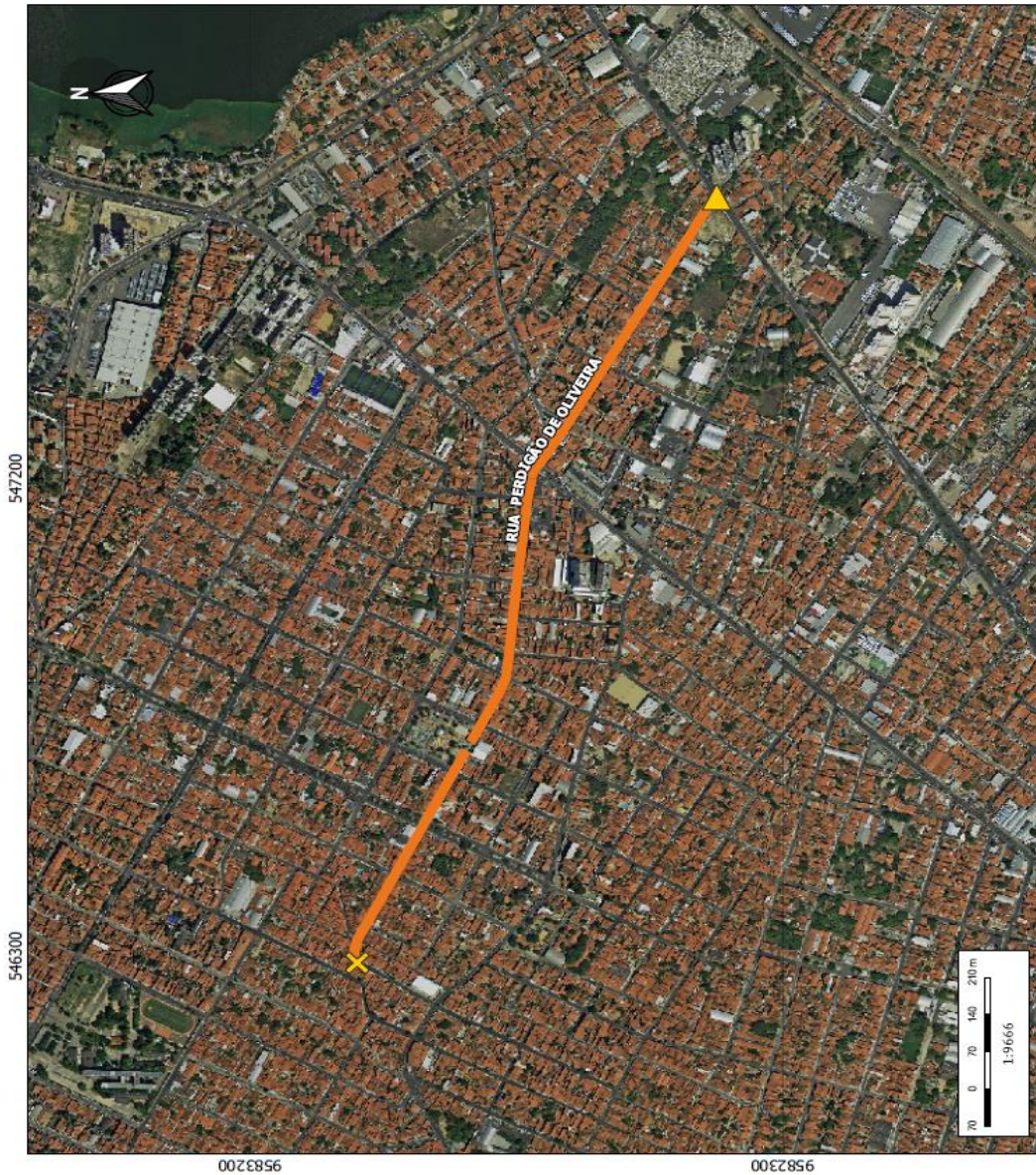
ANEXO CLII



Fortaleza
PREFEITURA
Urbanismo e
Meio Ambiente

ANEXO
CÓDIGO: 2842
NOMECLATURA RUA PERDIGÃO DE OLIVEIRA
SENTIDO Leste - Oeste
BAIRRO(S) JOÃO XXIII, LÓQUEI CLUB, PARANGABA
TERRITÓRIO(S): 17, 37
INÍCIO CÓDIGO: 2689 ▲ AVENIDA GENERAL OSÓRIO DE PAIVA COORDENADAS: E 54773111 e N 95824113
FIM CÓDIGO: 7466 ✕ RUA MENINO JESUS PRAGA COORDENADAS: E 5462875 e N 95831834
NOME ANTERIOR
LEGENDA LOGRADOUROS BAIRROS
DADOS CARTOGRAFICOS SISTEMA DE PROJEÇÃO: UTM ZONA 24S DATUM PLANIMÉTRICO: SRS SIRGAS 2000 DATUM ALTIMÉTRICO: MARÉGRAFO DE IMBITUBA

RUA PERDIGÃO DE OLIVEIRA - CÓDIGO Nº 2842



Rua Dr. Thompson Bulcão, 830, Bairro Luciano Cavalcante, Fortaleza, Ceará
CEP: 60810-460 – Fone: (85) 3444-8300



CÂMARA MUNICIPAL DE FORTALEZA

ANEXO CLIII

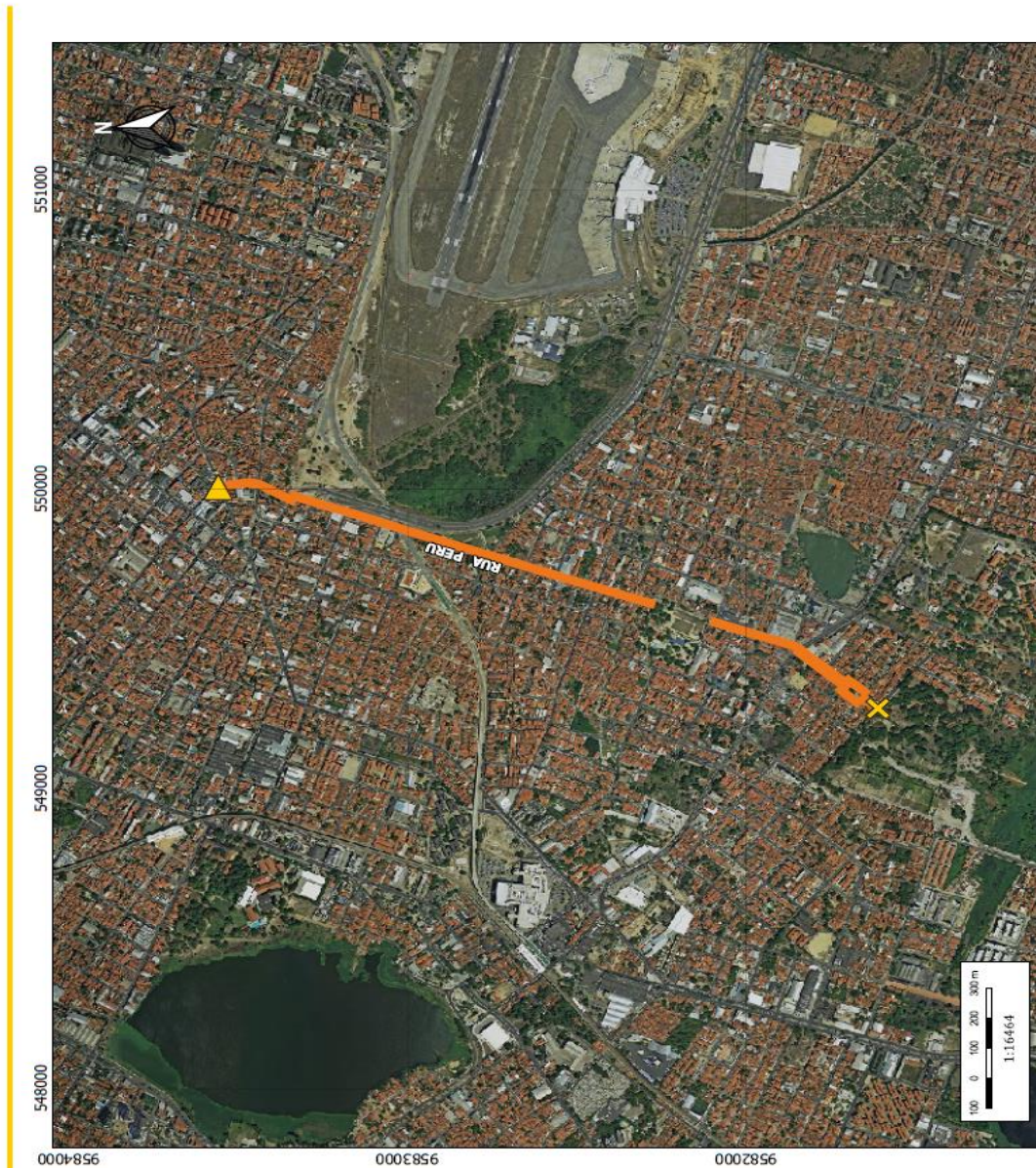


Fortaleza
PREFEITURA

Urbanismo e
Meio Ambiente

ANEXO
CÓDIGO: 2860
NOMECLATURA RUA PERU
SENTIDO Norte - Sul
BAIRRO(S) AEROPORTO, ITAÓCA, ITAPERI, MONTESE, PARANGABA, SERRINHA
TERRITÓRIO(S): 16, 17, 18, 19
INÍCIO  CÓDIGO: 1688 RUA ISAIE BORIS COORDENADAS: E 550006,3 e N 9583550,5
FIM  CÓDIGO: 3333 RUA SIÉCIA COORDENADAS: E 549267,31 e N 958161,07
NOME ANTERIOR
LEGENDA  LOGRADOUROS  BAIRROS
DADOS CARTOGRÁFICOS SISTEMA DE PROJEÇÃO: UTM ZONA 24S DATUM PLANIMÉTRICO: SRS SIRGAS 2000 DATUM ALTIMÉTRICO: MARELAGRAFO DE IMBITUBA

RUA PERU - CÓDIGO Nº 2860





CÂMARA MUNICIPAL DE FORTALEZA

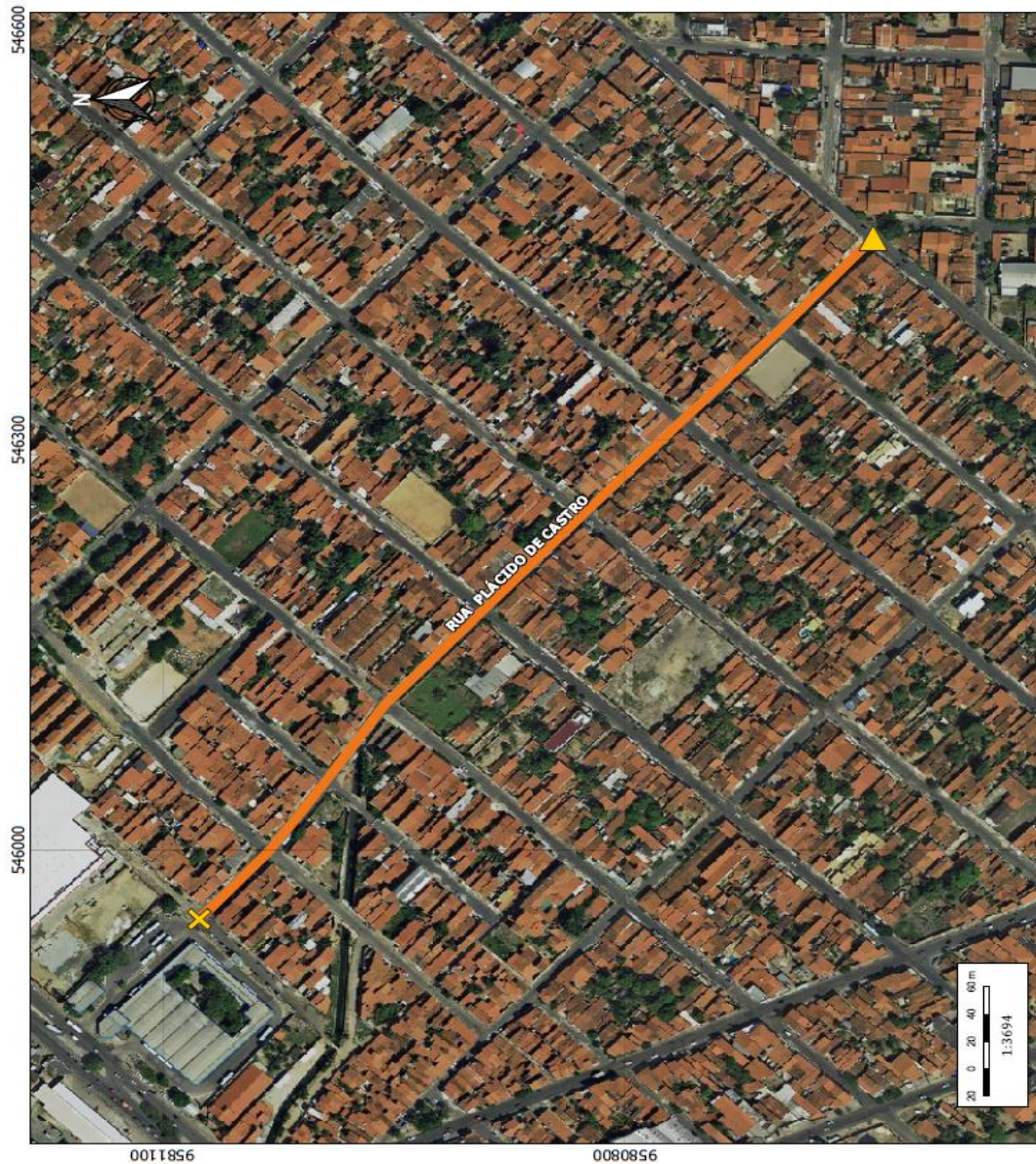
ANEXO CLIV



Fortaleza
PREFEITURA
Urbanismo e
Meio Ambiente

ANEXO
CÓDIGO: 2901
NOMECLATURA RUA PLÁCIDO DE CASTRO
SENTIDO Leste - Oeste
BAIRRO(S) MANOEL SÁTIRO, VILA PERI
TERRITÓRIO(S): 17, 35
INÍCIO  CÓDIGO: 763 AVENIDA CÔNEGO DE CASTRO COORDENADAS: E 544447,82 e N 9500639,14
FIM  CÓDIGO: 1114 RUA EÇA DE QUEIRÓS COORDENADAS: E 546949,36 e N 9501076,17
NOME ANTERIOR
LEGENDA  LOGRADOUROS  BAIRROS
DADOS CARTOGRAFICOS SISTEMA DE PROJEÇÃO: UTM ZONA 24S DATUM PLANIMÉTRICO: SIS SIRGAS 2000 DATUM ALTIMÉTRICO: MAREGRÁFO DE IMBITUBA

RUA PLÁCIDO DE CASTRO - CÓDIGO Nº 2901



Rua Dr. Thompson Bulcão, 830, Bairro Luciano Cavalcante, Fortaleza, Ceará
CEP: 60810-460 – Fone: (85) 3444-8300



CÂMARA MUNICIPAL DE FORTALEZA

ANEXO CLV



ANEXO
CÓDIGO: 2909
NOMECLATURA RUA POLÔNIA
SENTIDO Leste - Oeste
BAIRRO(S) PARANGABA
TERRITÓRIO(S): 17
INÍCIO  CÓDIGO: 3491 RUA RIBIO FROTA
COORDENADAS: E 54773.02 e N 9581.001.95
FIM  CÓDIGO: 3721 ESTRADA DE FERRO DE BATURITÉ
COORDENADAS: E 54797.32 e N 9581.62.71
NOME ANTERIOR
LEGENDA  LOGRADOUROS  BAIRROS
DADOS CARTOGRÁFICOS SISTEMA DE PROJEÇÃO: UTM ZONA 24S DATUM PLANIMÉTRICO: SRS SIRGAS 2000 DATUM ALTIMÉTRICO: MARÉGRÁFO DE IMBITUBA

RUA POLÔNIA - CÓDIGO N° 2909





CÂMARA MUNICIPAL DE FORTALEZA

ANEXO CLVI



Fortaleza
PREFEITURA

Urbanismo e
Meio Ambiente

ANEXO
CÓDIGO: 2991
NOMECLATURA RUA QUITO
SENTIDO Leste - Oeste
BAIRRO(S) PARANGABA
TERRITÓRIO(S) 17
INÍCIO  CÓDIGO: 2861 TRAVESSA PERU <small>COORDENADAS: E 549516,97 e N 9582036,34</small>
FIM  CÓDIGO: 3413 RUA THOMAS EDISON <small>COORDENADAS: E 549346,65 e N 9582127,97</small>
NOME ANTERIOR
LEGENDA  LOGRADOUROS  BAIRROS
DADOS CARTOGRÁFICOS <small>SISTEMA DE PROJEÇÃO: UTM ZONA 24S DATUM PLANIMÉTRICO: SRS SIRGAS 2000 DATUM ALTIMÉTRICO: MARGRAFO DE IMBITURA</small>

RUA QUITO - CÓDIGO Nº 2991





CÂMARA MUNICIPAL DE FORTALEZA

ANEXO CLVII



Fortaleza
PREFEITURA

Urbanismo e
Meio Ambiente

ANEXO
CÓDIGO: 3021
NOMECLATURA RUA RAIMUNDO NERI
SENTIDO Leste - Oeste
BAIRRO(S) BONSUCESSO, MANOEL SÁTIRI, PARQUE SÃO JOSÉ, VILA PERI
TERRITÓRIO(S): 17, 34, 35, 39
INÍCIO código: 763 AVENIDA CÔNEGO DE CASTRO
COORDENADAS: E 546073.25 e N 9580218.1
FIM código: 2689 AVENIDA GENERAL OSÓRIO DE PAIVA
COORDENADAS: E 545743.91 e N 9581032.65
NOME ANTERIOR
LEGENDA LOCRADOUROS BAIRROS
DADOS CARTOGRAFICOS SISTEMA DE PROJEÇÃO: UTM ZONA 24S DATUM PLANIMÉTRICO: SRS SIRGAS 2000 DATUM ALTIMÉTRICO: MARGRAFO DE IMBITUBA

RUA RAIMUNDO NERI - CÓDIGO Nº 3021



Rua Dr. Thompson Bulcão, 830, Bairro Luciano Cavalcante, Fortaleza, Ceará
CEP: 60810-460 – Fone: (85) 3444-8300



CÂMARA MUNICIPAL DE FORTALEZA

ANEXO CLVIII



ANEXO:
CÓDIGO: 3031
NOMECLATURA RUA RAIMUNDO VENTURA
SENTIDO Leste - Oeste
BAIRRO(S) PARANGABA
TERRITÓRIO(S) : 17
INÍCIO  CÓDIGO: 1175 RUA EQUADOR COORDENADAS: E 549561,91 e N 9582419,36
FIM  CÓDIGO: 3413 RUA THOMAS EDISON COORDENADAS: E 549460,79 e N 9582448,22
NOME ANTERIOR
LEGENDA  LOGRADOUROS  BAIRROS
DADOS CARTOGRÁFICOS SISTEMA DE PROJEÇÃO: UTM ZONA 24S DATUM PLANIMÉTRICO: SRS SIRGAS 2000 DATUM ALTIMÉTRICO: MAREGRÁFO DE IMBITUBA

RUA RAIMUNDO VENTURA - CÓDIGO Nº 3031





CÂMARA MUNICIPAL DE FORTALEZA

ANEXO CLIX



ANEXO
CÓDIGO: 3069
NOMECLATURA RUA RIBEIRÃO PRETO
SENTIDO Norte - Sul
BAIRRO(S) PARANGABA
TERRITÓRIO(S): 17
INÍCIO  CÓDIGO: 464 RUA DOS BANDEIRANTES COORDENADAS: E 548458,4 e N 9582167,51
FIM  CÓDIGO: 2484 RUA MONTE SERRAT COORDENADAS: E 548427,6 e N 9582066,87
NOME ANTERIOR
LEGENDA  LOGRADOUROS  BAIRROS
DADOS CARTOGRÁFICOS SISTEMA DE PROJEÇÃO: UTM ZONA 24S DATUM PLANIMÉTRICO: SRS SIRGAS 2000 DATUM ALTIMÉTRICO: MARELAGRAFO DE IMBITUBA

RUA RIBEIRÃO PRETO - CÓDIGO Nº 3069





CÂMARA MUNICIPAL DE FORTALEZA

ANEXO CLX



Fortaleza
PREFEITURA

Urbanismo e
Meio Ambiente

ANEXO
CÓDIGO: 4984
NOMECLATURA RUA RITA COELHO
SENTIDO Leste - Oeste
BAIRRO(S) PARANGABA
TERRITÓRIO(S): 17
INÍCIO  CÓDIGO: 112 RUA ALCIDES SANTOS <small>COORDENADAS: E 549300,2 e N 9582366,89</small>
FIM  CÓDIGO: 725 RUA PADRE CARLOS QUIXADA <small>COORDENADAS: E 549224,19 e N 9582396,11</small>
NOME ANTERIOR
LEGENDA  LOGRADOUROS  BAIRROS
DADOS CARTOGRAFICOS SISTEMA DE PROJEÇÃO: UTM ZONA 24S DATUM PLANIMÉTRICO: SIS SIRGAS 2000 DATUM ALTIMÉTRICO: MARGRAFO DE IMBUIBA

RUA RITA COELHO - CÓDIGO Nº 4984



Rua Dr. Thompson Bulcão, 830, Bairro Luciano Cavalcante, Fortaleza, Ceará
CEP: 60810-460 – Fone: (85) 3444-8300



CÂMARA MUNICIPAL DE FORTALEZA

ANEXO CLXI



Fortaleza
PREFEITURA

Urbanismo e
Meio Ambiente

ANEXO
CÓDIGO: 3125
NOMECLATURA RUA ROMÂNIA
SENTIDO Leste - Oeste
BAIRRO(S) PARANGABA
TERRITÓRIO(S): 17
INÍCIO  CÓDIGO: 2477 RUA MÔNACO
FIM  CÓDIGO: 1616 RUA HUNGRIA
COORDENADAS: E 547862,66 e N 9581641,29
COORDENADAS: E 547558,74 e N 9581743,22
NOME ANTERIOR
LEGENDA  LOGRADOUROS  BAIRROS
DADOS CARTOGRÁFICOS SISTEMA DE PROJEÇÃO: UTM ZONA 24S DATUM PLANIMÉTRICO: SRS SIRGAS 2000 DATUM ALTIMÉTRICO: MAREGRÁFO DE IMBITUBA

RUA ROMÂNIA - CÓDIGO Nº 3125



Rua Dr. Thompson Bulcão, 830, Bairro Luciano Cavalcante, Fortaleza, Ceará
CEP: 60810-460 – Fone: (85) 3444-8300



CÂMARA MUNICIPAL DE FORTALEZA

ANEXO CLXII



Fortaleza
PREFEITURA

Urbanismo e
Meio Ambiente

ANEXO
CÓDIGO: 3135
NOMECLATURA RUA ROQUETE PINTO
SENTIDO Leste - Oeste
BAIRRO(S) PARANGABA
TERRITÓRIO(S): 17
INÍCIO  CÓDIGO: 1444 AVENIDA GODOFREDO MACIEL COORDENADAS: E 548161.92 e N 9581695.44
FIM  CÓDIGO: 3356 RUA TCHECOSLOVÁQUIA COORDENADAS: E 547815.60 e N 9581846.59
NOME ANTERIOR
LEGENDA  LOGRADOUROS  BAIRROS
DADOS CARTOGRÁFICOS SISTEMA DE PROJEÇÃO: UTM ZONA 24S DATUM PLANIMÉTRICO: SRS SIRGAS 2000 DATUM ALTIMÉTRICO: MARÉGRANDE DE IMBITUBA

RUA ROQUETE PINTO - CÓDIGO Nº 3135





CÂMARA MUNICIPAL DE FORTALEZA

ANEXO CLXIII



Fortaleza
PREFEITURA

Urbanismo e
Meio Ambiente

ANEXO
CÓDIGO: 3158
NOMECLATURA RUA ALMIRANTE RUBIM
SENTIDO Norte - Sul
BAIRRO(S) ITAÓCA, MONTESE
TERRITÓRIO(S): 16, 17
INÍCIO  CÓDIGO: 2936 RUA DESEMBARGADOR PRAZEDES COORDENADAS: E 550081.46 e N 9584438.02
FIM  CÓDIGO: 2518 RUA MUNDICA PAULA COORDENADAS: E 549136.79 e N 958924646
NOME ANTERIOR
LEGENDA  LOGRADOUROS  BAIRROS
DADOS CARTOGRÁFICOS SISTEMA DE PROJEÇÃO: UTM ZONA 24S DATUM PLANIMÉTRICO: SRS SIRGAS 2000 DATUM ALTIMÉTRICO: MARÉGRAFO DE IMBITUBA

RUA ALMIRANTE RUBIM - CÓDIGO Nº 3158



Rua Dr. Thompson Bulcão, 830, Bairro Luciano Cavalcante, Fortaleza, Ceará
CEP: 60810-460 – Fone: (85) 3444-8300



CÂMARA MUNICIPAL DE FORTALEZA

ANEXO CLXIV



ANEXO
CÓDIGO: 3436
NOMECLATURA RUA TOPOGRAFO SALES
SENTIDO Leste - Oeste
BAIRRO(S) PARANGABA
TERRITÓRIO(S): 17
INÍCIO CÓDIGO: 3413 RUA THOMAS EDISON COORDENADAS: E 549399,32 e N 958272,55
FIM CÓDIGO: 6459 RUA OROSSI COORDENADAS: E 549081,66 e N 9582386,54
NOME ANTERIOR
LEGENDA LOCADOUROS BAIRROS
DADOS CARTOGRÁFICOS SISTEMA DE PROJEÇÃO: UTM ZONA 24S DATUM PLANIMÉTRICO: SRS SIRGAS 2000 DATUM ALTIMÉTRICO: MARÉGRAFO DE IMBITUBA

RUA TOPOGRAFO SALES - CÓDIGO Nº 3436



Rua Dr. Thompson Bulcão, 830, Bairro Luciano Cavalcante, Fortaleza, Ceará
CEP: 60810-460 – Fone: (85) 3444-8300



CÂMARA MUNICIPAL DE FORTALEZA

ANEXO CLXV



Fortaleza
PREFEITURA

Urbanismo e
Meio Ambiente

ANEXO:
CÓDIGO: 3200
NOMECLATURA RUA MONSENHOR SALVIANO
SENTIDO Leste - Oeste
BAIRRO(S) JÓQUEI CLUBE, PARANGABA
TERRITÓRIO(S): 17. 37
INÍCIO  CÓDIGO: 2049 RUA SANTA JÚLIA
FIM  CÓDIGO: 427 AVENIDA AUGUSTO DOS ANJOS
COORDENADAS: E 547785,46 e N 9582673,8 COORDENADAS: E 547429,7 e N 9582942,01
NOME ANTERIOR
LEGENDA  LOGRADOUROS  BAIRROS
DADOS CARTOGRÁFICOS SISTEMA DE PROJEÇÃO: UTM ZONA 24S DATUM PLANIMÉTRICO: SRS SIRGAS 2000 DATUM ALTIMÉTRICO: MARÉGRAFO DE IMBITUBA

RUA MONSENHOR SALVIANO - CÓDIGO Nº 3200



Rua Dr. Thompson Bulcão, 830, Bairro Luciano Cavalcante, Fortaleza, Ceará
CEP: 60810-460 – Fone: (85) 3444-8300



CÂMARA MUNICIPAL DE FORTALEZA

ANEXO CLXVI



Fortaleza
PREFEITURA

Urbanismo e
Meio Ambiente

ANEXO
CÓDIGO: 6241
NOMECLATURA RUA SAMUEL GURGEL
SENTIDO Leste - Oeste
BAIRRO(S) PARANGABA
TERRITÓRIO(S): 17
INÍCIO CÓDIGO: 8172 RUA ENGENHEIRO JOSÉ HENRIQUE FROTA COORDENADAS: E 54897005 e N 95824063
FIM CÓDIGO: 1425 AVENIDA GERMANO FRANCK COORDENADAS: E 5487963,37 e N 9582623,19
NOME ANTERIOR
LEGENDA LOGRADOUROS BAIRROS
DADOS CARTOGRÁFICOS SISTEMA DE PROJEÇÃO: UTM ZONA 24S DATUM PLANIMÉTRICO: SRS SIRGAS 2000 DATUM ALTIMÉTRICO: MARGEARO DE IMBITUBA

RUA SAMUEL GURGEL - CÓDIGO Nº 6241



Rua Dr. Thompson Bulcão, 830, Bairro Luciano Cavalcante, Fortaleza, Ceará
CEP: 60810-460 – Fone: (85) 3444-8300



CÂMARA MUNICIPAL DE FORTALEZA

ANEXO CLXVII



ANEXO:
CÓDIGO: 3209
NOMECLATURA RUA SANTABAIA
SENTIDO Leste - Oeste
BAIRRO(S) PARANGABA
TERRITÓRIO(S): 17
INÍCIO  CÓDIGO: 2162 RUA LÍCIA
FIM  CÓDIGO: 427 AVENIDA AUGUSTO DOS ANJOS
COORDENADAS: E 547248.43 e N 9582563.38
NOME ANTERIOR
LEGENDA  LOGRADOUROS  BAIRROS
DADOS CARTOGRÁFICOS SISTEMA DE PROJEÇÃO: UTM ZONA 24S DATUM PLANIMÉTRICO: SRS SIRGAS 2000 DATUM ALTIMÉTRICO: MARGRAFO DE IMBITUBA

RUA SANTABAIA - CÓDIGO Nº 3209





CÂMARA MUNICIPAL DE FORTALEZA

ANEXO CLXVIII



Fortaleza
PREFEITURA

Urbanismo e
Meio Ambiente

ANEXO
CÓDIGO: 3238
NOMECLATURA RUA SEIFERT
SENTIDO Norte - Sul
BAIRRO(S) PARANGABA, VILA PERI
TERRITÓRIO(S): 17
INÍCIO  CÓDIGO: 3241 RUA SEIXAS CORREIA COORDENADAS: E 5472271.5 e N 9581920.8
FIM  CÓDIGO: 4052 TRAVESSA JOÃO SABINO COORDENADAS: E 5469413.3 e N 9581549.73
NOME ANTERIOR
LEGENDA  LOGRADOUROS  BAIRROS
DADOS CARTOGRÁFICOS SISTEMA DE PROJEÇÃO: UTM ZONA 24S DATUM PLANIMÉTRICO: SRS SIRGAS 2000 DATUM ALTIMÉTRICO: MAREGRÁFO DE IBITUBA

RUA SEIFERT - CÓDIGO Nº 3238



Rua Dr. Thompson Bulcão, 830, Bairro Luciano Cavalcante, Fortaleza, Ceará
CEP: 60810-460 – Fone: (85) 3444-8300



CÂMARA MUNICIPAL DE FORTALEZA

ANEXO CLIX



Fortaleza
PREFEITURA

Urbanismo e
Meio Ambiente

ANEXO
CÓDIGO: 3241
NOMECLATURA RUA SEIXAS CORREIA
SENTIDO Leste - Oeste
BAIRRO(S) BONSUCESSE, PARANGABA
TERRITÓRIO(S): 17, 39
INÍCIO  CÓDIGO: 2689 AVENIDA GENERAL OSÓRIO DE PAIVA COORDENADAS: E 547134.72 e N 9582036.06
FIM  CÓDIGO: 7121 RUA DAMOZEL COORDENADAS: E 546226.76 e N 9582573.78
NOME ANTERIOR
LEGENDA  LOGRADOUROS  BAIRROS
DADOS CARTOGRÁFICOS SISTEMA DE PROJEÇÃO: UTM ZONA 24S DATUM PLANIMÉTRICO: SRS SIRGAS 2000 DATUM ALTIMÉTRICO: MAREGRÁFO DE IMBITUBA

RUA SEIXAS CORREIA - CÓDIGO Nº 3241





CÂMARA MUNICIPAL DE FORTALEZA

ANEXO CLXX



Fortaleza
PREFEITURA

Urbanismo e
Meio Ambiente

ANEXO
CÓDIGO: 3248
NOMECLATURA RUA FREI SERAFIM
SENTIDO Leste - Oeste
BAIRRO(S) PARANGABA
TERRITÓRIO(S): 17
INÍCIO  CÓDIGO: 2689 AVENIDA GENERAL OSÓRIO DE PAIVA COORDENADAS: E 547204.29 e N 9562085.95
FIM  CÓDIGO: 427 AVENIDA AUGUSTO DOS ANJOS COORDENADAS: E 546867.03 e N 9562117.8
NOME ANTERIOR
LEGENDA  LOGRADOUROS  BAIRROS
DADOS CARTOGRÁFICOS SISTEMA DE PROJEÇÃO: UTM ZONA 24S DATUM PLANIMÉTRICO: SCS SIRGAS 2000 DATUM ALTIMÉTRICO: MARÉGRÁFO DE IMBITUBA

RUA FREI SERAFIM - CÓDIGO Nº 3248



Rua Dr. Thompson Bulcão, 830, Bairro Luciano Cavalcante, Fortaleza, Ceará
CEP: 60810-460 – Fone: (85) 3444-8300



CÂMARA MUNICIPAL DE FORTALEZA

ANEXO CLXXI



Urbanismo e
Meio Ambiente

ANEXO:
CÓDIGO: 3333
NOMECLATURA RUA SUÉCIA
SENTIDO Leste - Oeste
BAIRRO(S) ITAPERI, PARANGABA
TERRITÓRIO(S): 17, 19
INÍCIO CÓDIGO: 2084 RUA DOUTOR JUSTA ARAÚJO COORDENADAS: E 549458.11 e N 958147.39
FIM LIMITE DO LOTEAMENTO VILA BETÂNIA COORDENADAS: E 548668.9 e N 9582155.52
NOME ANTERIOR
LEGENDA — LOGRADOUROS — BAIRROS
DADOS CARTOGRAFICOS SISTEMA DE PROJEÇÃO: UTM ZONA 24S DATUM PLANIMÉTRICO: SRS SIRGAS 2000 DATUM ALTIMÉTRICO: MAREGRÁFO DE IMBITUBA

RUA SUÉCIA - CÓDIGO Nº 3333



Rua Dr. Thompson Bulcão, 830, Bairro Luciano Cavalcante, Fortaleza, Ceará
CEP: 60810-460 – Fone: (85) 3444-8300



CÂMARA MUNICIPAL DE FORTALEZA

ANEXO CLXXII



Fortaleza
PREFEITURA
Urbanismo e
Meio Ambiente

ANEXO
CÓDIGO: 3413
NOMECLATURA RUA THOMAS EDISON
SENTIDO Norte - Sul
BAIRRO(S) ITAOCA, ITAPERI, PARANGABA
TERRITÓRIOS: 17, 19
INÍCIO  CÓDIGO: 1300 RUA FLOR DE LUS COORDENADAS: E 549508,16 e N 958257,45
FIM  CÓDIGO: 3333 RUA SIÉCIA COORDENADAS: E 549097,06 e N 9581750,89
NOME ANTERIOR
LEGENDA  LOGRADOUROS  BAIRROS
DADOS CARTOGRÁFICOS SISTEMA DE PROJEÇÃO: UTM ZONA 24S DATUM PLANIMÉTRICO: SRS SIRGAS 2000 DATUM ALTIMÉTRICO: MARELAGRAFO DE IMBITUBA

RUA THOMAS EDISON - CÓDIGO Nº 3413



Rua Dr. Thompson Bulcão, 830, Bairro Luciano Cavalcante, Fortaleza, Ceará
CEP: 60810-460 – Fone: (85) 3444-8300



CÂMARA MUNICIPAL DE FORTALEZA

ANEXO CLXXIII



Fortaleza
PREFEITURA
Urbanismo e
Meio Ambiente

ANEXO:
CÓDIGO: 34186
NOMECLATURA RUA TURURU
SENTIDO Norte - Sul
BAIRRO(S) PARANGABA
TERRITÓRIO(S): 17
INÍCIO CÓDIGO: 1740 RUA JANDAIA
COORDENADAS: E 547996,73 e N 9582926,4
FIM CÓDIGO: 1457 AVENIDA GOMES BRASÍL
COORDENADAS: E 547996,73 e N 9582883,8
NOME ANTERIOR
LEGENDA — LOGRADOUROS — BAIRRIOS
DADOS CARTOGRÁFICOS SISTEMA DE PROJEÇÃO: UTM ZONA 24S DATUM PLANIMÉTRICO: SRS SIRGAS 2000 DATUM ALTIMÉTRICO: MARÉGRAFO DE IMBITUBA

RUA TURURU - CÓDIGO Nº 34186



Rua Dr. Thompson Bulcão, 830, Bairro Luciano Cavalcante, Fortaleza, Ceará
CEP: 60810-460 – Fone: (85) 3444-8300



CÂMARA MUNICIPAL DE FORTALEZA

ANEXO CLXXIV



Fortaleza
PREFEITURA
Urbanismo e
Meio Ambiente

ANEXO
CÓDIGO: 3552
NOMECLATURA RUA VÊNUS
SENTIDO Norte - Sul
BAIRRO(S) PARANGABA
TERRITÓRIO(S): 17
INÍCIO  CÓDIGO: 3200 RUA MONSENHOR SALVIANO COORDENADAS: E 54766321 e N 95827618
FIM  LIMITE DO LOTEAMENTO PARQUE SANTABAIA COORDENADAS: E 54749801 e N 958248285
NOME ANTERIOR
LEGENDA  LOGRADOUROS  BAIRROS
DADOS CARTOGRÁFICOS SISTEMA DE PROJEÇÃO: UTM ZONA 24S DATUM PLANIMÉTRICO: SRS SIRGAS 2000 DATUM ALTIMÉTRICO: MARÉGRÁFO DE IMBITUBA

RUA VÊNUS - CÓDIGO Nº 3552



Rua Dr. Thompson Bulcão, 830, Bairro Luciano Cavalcante, Fortaleza, Ceará
CEP: 60810-460 – Fone: (85) 3444-8300



CÂMARA MUNICIPAL DE FORTALEZA

ANEXO CLXXV



Fortaleza
PREFEITURA

Urbanismo e
Meio Ambiente

ANEXO
CÓDIGO: 3580
NOMECLATURA RUA VICENTE BRAGA
SENTIDO Leste - Oeste
BAIRRO(S) FRONTESSO, PARANGABA
TERRITÓRIO(S): 17, 39
INÍCIO  CÓDIGO: 2764 RUA PAU BRASIL
FIM  FUNDOS DO IMÓVEL DE Nº 239 DA RUA LUIZ DE CASTRO
COORDENADAS: E 547280.43 e N 9582348.49
COORDENADAS: E 546917.25 e N 9582506.32
NOME ANTERIOR
LEGENDA  LOGRADOUROS  BAIRROS
DADOS CARTOGRÁFICOS SISTEMA DE PROJEÇÃO: UTM ZONA 24S DATUM PLANIMÉTRICO: SRS SIRGAS 2000 DATUM ALTIMÉTRICO: MARÉGRAFO DE IMBITUBA

RUA VICENTE BRAGA - CÓDIGO Nº 3580





CÂMARA MUNICIPAL DE FORTALEZA

ANEXO CLXXVI



Fortaleza
PREFEITURA

Urbanismo e
Meio Ambiente

ANEXO
CÓDIGO: 3614
NOMECLATURA RUA VILA LOBOS
SENTIDO Leste - Oeste
BAIRRO(S) PARANGABA, ITAOCÁ
TERRITÓRIO(S): 17
INÍCIO  CÓDIGO: 630 RUA CABRAL DE ALENCAR COORDENADAS: E: 548977,111 e N: 9583050,158
FIM  CÓDIGO: 4027 RUA JOAQUIM MOREIRA COORDENADAS: E: 548524,52 e N: 9583207,97
NOME ANTERIOR
LEGENDA  LOGRADOUROS  BAIRROS
DADOS CARTOGRÁFICOS SISTEMA DE PROJEÇÃO: UTM ZONA 24S DATUM PLANIMÉTRICO: SRS SIRGAS 2000 DATUM ALTIMÉTRICO: MARGRIFO DE IMBITUBA

RUA VILA LOBOS - CÓDIGO Nº 3614



Rua Dr. Thompson Bulcão, 830, Bairro Luciano Cavalcante, Fortaleza, Ceará
CEP: 60810-460 – Fone: (85) 3444-8300



CÂMARA MUNICIPAL DE FORTALEZA

ANEXO CLXXVII



ANEXO
CÓDIGO: 3701
NOMECLATURA RUA DOM XISTO ALBANO
SENTIDO Norte - Sul
BAIRRO(S) CANINDEZINHO, PARQUE SÃO JOSÉ, VILA FERI
TERRITÓRIO(S): 17, 34
INÍCIO  CÓDIGO: 6263 RUA LUIZA CAMINHA COORDENADAS: E 547050.12 e N 9581424.49
FIM  CÓDIGO: 34858 TRAVESSA JOSE LINO COORDENADAS: E 545439.3 e N 9579685.62
NOME ANTERIOR
LEGENDA  LOGRADOUROS  BAIRROS
DADOS CARTOGRÁFICOS SISTEMA DE PROJEÇÃO: UTM ZONA 24S DATUM PLANIMÉTRICO: SRS SIRGAS 2000 DATUM ALTIMÉTRICO: MARÉGRAFO DE IMBITUBA

RUA DOM XISTO ALBANO - CÓDIGO Nº 3701





CÂMARA MUNICIPAL DE FORTALEZA

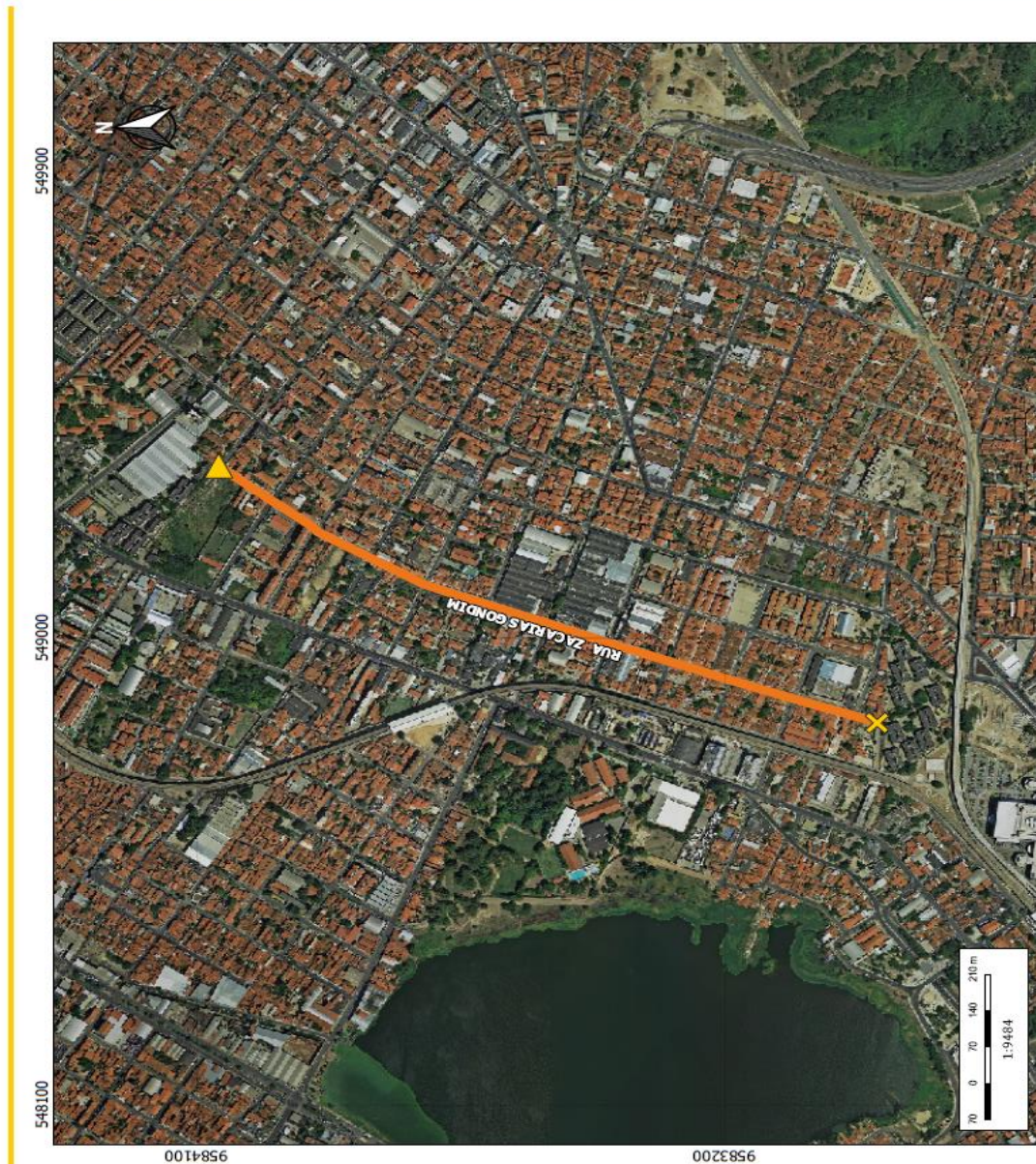
ANEXO CLXXVIII



Fortaleza
PREFEITURA
Urbanismo e
Meio Ambiente

ANEXO
CÓDIGO: 3703
NOMECLATURA RUA ZACARIAS GONDIM
SENTIDO Norte - Sul
BAIRRO(S) ITAOCA, MONTESE
TERRITÓRIO(S): 16, 17
INÍCIO  CÓDIGO: 126 RUA CORONEL ALEXANDRINO COORDENADAS: E 549331,79 e N 9584061,94
FIM  CÓDIGO: 2518 RUA MUNDICA PAULA COORDENADAS: E 548835,77 e N 9582939,92
NOME ANTERIOR
LEGENDA  LOGRADOUROS  BAIRROS
DADOS CARTOGRÁFICOS SISTEMA DE PROJEÇÃO: UTM ZONA 24S DATUM PLANIMÉTRICO: SRS SIRGAS 2000 DATUM ALTIMÉTRICO: MAREGRÁFO DE IMBITUBA

RUA ZACARIAS GONDIM - CÓDIGO Nº 3703



Rua Dr. Thompson Bulcão, 830, Bairro Luciano Cavalcante, Fortaleza, Ceará
CEP: 60810-460 – Fone: (85) 3444-8300